У С Л О В Н Ы Е О Б О З Н А Ч Е Н И Я

Эон	Эра	Период / Подпериод	Эпоха (надэпоха)	Век (раздел, звено)	Горизонт	СФцО СЕВЕРО-ВОСТОЧНОГО ПРИОХОТЬЯ [2] — Таўйско-Ямская СФцЗ [2.1] — Челомджинский СР [2.1.1]	СФцО СЕВЕРО-ЗАПАДНОГО ПРИОХОТЬЯ [3] — Ульбейская СФцЗ [3.1]
КАЙНОЗОЙ	КВАРТЕР	ГОЛОЦЕН			Олевский	$\alpha Q_{IV}ol$ — Аллювиальные отложения – галечники с песком, глиной и льдом, илистые глины с песком, пески и супеси с примесью мелкой гальки и гравия (до 10 м); пролювиальные отложения (p) – щебень с включениями глыб, дресвы и суглинков, с примесью песчано-галечного материала (до 10 м). В Ульбейской зоне продуктивны на россыпи золота	
		ПЛЕЙСТОЦЕН	НЕОПЛЕЙСТОЦЕН, ПОЗДНЕЕ		Хетакчанский	α,pQ_{III-H} — Аллювиальные и пролювиальные отложения – галечники с щебнем, песком, дресвой, гравием, суглинками (до 10 м); делювиальные и пролювиальные отложения (d,p) – щебень, глыбники, валунники, дресвяники, супеси, суглинки (до 20 м)	αQ_{III-H} — Аллювиальные отложения – галечники, гравийники, пески, суглинки, глины, линзы торфа (до 15 м); делювиальные и пролювиальные отложения (d,p) – щебень, глыбники, валунники, дресвяники, супеси, суглинки (до 20 м)
						αQ_{III} — Аллювий надпойменных террас малых рек – галечники с валунами, пески, супеси, суглинки (до 20 м)	
						$\alpha Q_{III}ht$ — Аллювиальные отложения – галечники с валунами, пески часто с примесью гальки и гравия, суглинки, супеси (до 15 м)	$fQ_{III}ht$ — Гляциофлювиальные отложения – галечники, валунники, щебень, пески, гравийники, супеси (до 15 м)
					Кубалакский	$\alpha Q_{III}kb$ — Аллювиальные отложения – галечники с гравием, валунами, пески, супеси, суглинки, линзы ила, глин (до 60 м); озерно-аллювиальные отложения (la) – пески, галечники, гравийники, супеси (до 7 м)	
					Югдерский	$fQ_{III}g$ — Гляциофлювиальные отложения – галечники, гравийники, пески, линзы супесей, (до 35 м); гляциофлювиальные и ледниковые отложения (f,g) – галечники, валунники, пески, щебень, гравийники, суглинки, супеси, глыбники (до 40 м)	$gQ_{III}g$ — Гляциальные отложения – валунники глыбовые, галечники, пески, суглинки (до 100 м); гляциофлювиальные отложения (f) – галечники, гравийники, пески, линзы супесей (до 35 м)
					Вечерний		
				СРЕДНЕЕ			
				РАННЕЕ	Полуденский	αQ_{I} — Аллювиальные отложения высоких надпойменных террас – пески, глины, супеси, суглинки, галечники с щебнем и дресвой (до 260 м)	
				ЭОПЛЕЙСТОЦЕН	Биличанский		
		НЕОГЕН	ПЛИОЦЕН		Кутуяхский		
					Бегуновский		
			МИОЦЕН		Хапчанский	N_1 — Конгломераты, галечники, пески, глины с линзами углефицированных лигнитов (более 180 м)	
					Силгенский		
					Ильдикилякский		
		ПАЛЕОГЕН	ОЛИГОЦЕН				
			ЭОЦЕН				
			ПАЛЕОЦЕН				
МЕЗОЗОЙ	МЕЛОВАЯ	ПОЗДНЯЯ		МААСТРИХТСКИЙ			
				КАМПАНСКИЙ			
				САНТОНСКИЙ			
				КОНЬЯКСКИЙ			
				ТУРОНСКИЙ			
				СЕНОМАНСКИЙ			
		РАННЯЯ		АЛЬБСКИЙ			
				АПТСКИЙ	Каньонский		
					Элекенский		
				БАРРЕМСКИЙ			
				ГОТЕРИВСКИЙ	Гыттытконский		
				ВАЛАНЖИНСКИЙ	Перевальнинский		
				БЕРРИАССКИЙ	Элгакчанский		
	ЮРСКАЯ	ПОЗДНЯЯ		ТИТОНСКИЙ	Вукваамский		
				КИММЕРИДЖСКИЙ			
		СРЕДНЯЯ	ПОЗДНЕЕ	КИММЕРИДЖСКИЙ			
				ОКСФОРДСКИЙ	Ненканский		
				КЕЛЛОВЕЙСКИЙ			
				БАТСКИЙ	Москальский		
				БАЙОССКИЙ	Татьянгычанский; Мерангинский		
				ААЛЕНСКИЙ	Ячанский		
		РАННЯЯ		ТОАРСКИЙ	Стартинский		
				ПЛИНСБАХСКИЙ	Наледнинский		
				СИНЕМЮРСКИЙ	Тапский; Лиственничный		
				ГЕТТАНГСКИЙ	Кальянский		
ПАЛЕОЗОЙ	ТРИАСОВАЯ	ПОЗДНЯЯ		РЭТСКИЙ	Финишский		
				НОРИЙСКИЙ	Бургачанский; Ненкальский; Килганинский; Визуальнинский		
				КАРНИЙСКИЙ	Кедонский; Жильнинский		
		СРЕДНЯЯ		ЛАДИНСКИЙ	Верхоярянский; Някучанский		
				АНИЗИЙСКИЙ	Куларский		
		РАННЯЯ		ОЛЕНЕКСКИЙ	Оленекский		
				ИНДСКИЙ	Лекеерский		
	ПЕРМСКАЯ	ТАТАРСКАЯ		ВЯТСКИЙ	Хивачский		
				СЕВЕРОДВИНСКИЙ	Гижигинский		
		БИАРМИЙСКАЯ		УРЖУМСКИЙ	Бочарский		
				КАЗАНСКИЙ	Олынский; Русско-омолонский		
		ПРИУРАЛЬСКАЯ		УФИМСКИЙ	Хапалинский		
				КУНГУРСКИЙ	Коаргычанский		
				АРТИНСКИЙ	Огонерский		
				САКМАРСКИЙ			
				АССЕЛЬСКИЙ	Орочский		
	КАРБОНОВАЯ	ПОЗДНЯЯ		ГЖЕЛЬСКИЙ	Ученнейский		
				КАСИМОВСКИЙ	Ичеввемский		
		СРЕДНЯЯ		МОСКОВСКИЙ	Горнинский		
				БАШКИРСКИЙ	Осокинский		
		РАННЯЯ		СЕРПУХОВСКИЙ	Магарский надгоризонт		
				ВИЗЕЙСКИЙ	Нерунинский надгоризонт		
				ТУРНЕЙСКИЙ	Каменковский		
	ДЕВОНСКАЯ	ПОЗДНЯЯ		ФАМЕНСКИЙ	Учачский		
				ФРАНСКИЙ	Котохбальхтахский		
		СРЕДНЯЯ		ЖИВЕТСКИЙ	Сарынькский; Тальвегский		
				ЭЙФЕЛЬСКИЙ	Хачикинский		
		РАННЯЯ		ЭМСКИЙ	Сахинский; Известковорыбский		
				ПРАЖСКИЙ	Нелгичинский; Сагырский		
				ЛОХКОВСКИЙ	Нелюдимский		
	СИЛУРИЙСКАЯ	ПОЗДНИЙ	ПРИДОЛЬСКАЯ		Мирненский		
			ЛУДЛОВСКАЯ	ЛУДФОРДСКИЙ	Бизонский		
				ГОРСТИЙСКИЙ			
		РАННИЙ	ВЕНЛОКСКАЯ	ГОМЕРСКИЙ	Сандуганский		
				ШЕЙНВУДСКИЙ			
			ЛЛАНДОВЕРИ	ТЕЛИЧСКИЙ	Аникинский		
				АЭРОНСКИЙ	Чалмакский		
				РУДДАНСКИЙ			
	ОРДОВИКСКАЯ	ПОЗДНЯЯ		ХИРНАНТСКИЙ	Тирехтяхский		
				КАТИЙСКИЙ	Падунский		
				САНДБИЙСКИЙ	Харкинджинский		
		СРЕДНЯЯ		ДАРРИВИЛЬСКИЙ	Лачугский; Эльгенчагский		
				ДАПИНСКИЙ	Хитинский		
		РАННЯЯ		ФЛОССКИЙ			
				ТРЕМАДОКСКИЙ	Инаньинский		
	КЕМБРИЙСКАЯ	ПОЗДНЯЯ		БАТЫРБАЙСКИЙ			
				АКСАЙСКИЙ			
				САКСКИЙ			
				АЮСОККАНСКИЙ			
		СРЕДНЯЯ					
		РАННЯЯ					
	ВЕНД						
ПРОТЕРОЗОЙ	ПОЗДНИЙ	РИФЕЙ	ПОЗДНИЙ				

Контактовые роговики и ороговикованные породы

Разрывные нарушения
Рудоконтролирующие разрывные нарушения показаны на карте красным цветом

Главные
- Разломы достоверные, выходящие на картографируемую поверхность
- Разломы предполагаемые, выходящие на картографируемую поверхность. Только на разрезе к геологической карте
- Разломы достоверные, скрытые под вышележащими образованиями
- Надвиги достоверные
- Надвиги достоверные, скрытые под вышележащими образованиями

Второстепенные
- Разломы достоверные, выходящие на картографируемую поверхность
- Разломы предполагаемые, выходящие на картографируемую поверхность
- Разломы достоверные, скрытые под вышележащими образованиями
- Разломы предполагаемые, скрытые под вышележащими образованиями
- Надвиги достоверные
- Надвиги достоверные, скрытые под вышележащими образованиями
- Разломы–ограничения вулкано-тектонических депрессионных структур достоверные, выходящие на картографируемую поверхность
- Разломы–ограничения вулкано-купольных структур достоверные, выходящие на картографируемую поверхность

Геологические границы
- Между разновозрастными образованиями достоверные
- Между разновозрастными образованиями предполагаемые
- Между одновозрастными фациально разными образованиями
- Несогласного залегания стратиграфических подразделений достоверные
- Несогласного залегания стратиграфических подразделений предполагаемые

АРКАГАЛИНСКАЯ СФО [9]	ГЛАВНЫЙ КОЛЫМСКИЙ ПЛУТОНИЧЕСКИЙ ПОЯС [6]	УЯНДИНО-ЯСАЧНЕНСКАЯ СФО [5] — Мус-Тарынская СФЗ [5.1]	УЯНДИНО-ЯСАЧНЕНСКАЯ СФО [5] — Дарпирская СФЗ [5.2]
K_2– P_3ju — Сарга-юрякская свита. Конгломераты, песчаники, алевролиты (250–800 м)			$\varepsilon\nu P_2om$ — Омулёвский тешенит-трахидолерит-лампрофировый гипабиссальный комплекс. Штоки умеренно-щелочных габбро
K_2dl — Долгинская свита. Конгломераты, песчаники, алевролиты с линзами и тонкими прослоями каменного угля (250–360 м)			
$\varepsilon\gamma K_2bl$; $q\mu K_2bl$ — Биликанский монцонит-сиенитовый плутонический комплекс. Умеренно-щелочные граниты, граносиениты (ξγξ); кварцевые монцониты, монцониты (μι), монцодиориты (μδξ), сиениты (ξ). Рудоматеринский и рудогенерирующий для золото-серебро-полиметаллического оруденения			
K_2ar; $\gamma\delta K_2ar$; $\pi\nu K_2ar$ — Аркагалинский трахиандезитовый вулканический комплекс. Аркагалинская свита. Песчаники, алевролиты, конгломераты, пласты каменных углей, туфы трахириолитов, трахидацитов, покровы риолитов, дацитов, трахибазальтов (360–560 м). Субвулканические образования. Трахибазальты; трахиандезиты. Аркагалинская свита продуктивна на каменные угли; субвулканические образования рудоматеринские для молибденового, золото-серебро-полиметаллического оруденения.	$\gamma\kappa K_2ui$ — Уаза-инский гранитовый плутонический комплекс. Граниты, гранодиориты (γδ). Рудогенерирующий для золотого оруденения		
		Улахан-чистайская группа андезит-риолитовых вулканических комплексов: $\varepsilon\delta J_3uč$ — Субвулканические образования. Дациты. Рудовмещающий для серебра	Улахан-чистайская группа: $J_3uč$; $\varepsilon\delta J_3uč$; $\varepsilon\nu J_3uč$ — Нерасчлененные стратифицированные образования: риолиты, риодациты, дациты, их туфы, андезиты, андезидациты и их туфы, туфопесчаники, туфоалевролиты, конгломераты (1000–1200 м). Субвулканические образования. Андезиты; риолиты, гранит-порфиры (γτπ), дациты (ς). Рудоматеринские, рудогенерирующие и рудовмещающие для золотого, серебряного, висмутового и сурьмяного оруденения
			J_3vr_2; J_3vr_1 — Верхняя подсвита. Лавы риолитов и риодацитов, иногда покровы базальтов, реже пакеты алевролитов и туфопесчаников (500–600 м). Рудоматеринская, рудогенерирующая и рудовмещающая для свинца, цинка, серебра; $\gamma\nu J_3kn$ — Каньонский гранитовый плутонический комплекс. Граниты. Рудоматеринский для олова, свинца, цинка, серебра
			Верхняя свита: J_3vr_1 — Нижняя подсвита. Лавы андезитов, андезибазальтов, андезидацитов, базальтов, туфы андезитов, туфоалевролиты, алевролиты и песчаники (400–600 м)
			$J_{2-3}ks$ — Куранах-салинская свита. Риолиты и их туфы, песчаники, туфопесчаники, алевролиты, туфоалевролиты (500–550 м)
			$J_{2-3}ts$ — Тасканская свита. Песчаники, алевролиты, аргиллиты, конгломераты (320–1000 м)

ИНЬЯЛИ-ДЕБИН-СУГОЙСКАЯ СФО [11] — Нера-Берелёхская СФЗ [11.1]	ИНЬЯЛИ-ДЕБИН-СУГОЙСКАЯ СФО [11] — Дебин-Сумунская СФЗ [11.2]
$\nu\pi J_3nb$; $\gamma\delta\pi J_3nb$ — Нера-бохапчинский гипабиссальный габбро-порфирит–диорит-порфирит–гранит порфировый комплекс. Дайки габбро-порфиритов, диорит-порфиритов (δπ), кварцевых диорит-порфиритов (qδπ); гранодиорит-порфиров, гранит-порфиров (γπ). Рудовмещающий для золото-кварцевого, сурьмяного и мышьякового оруденения	J_3ml — Молиджакская свита. Аргиллиты, алевролиты (700–900 м)
$J_{2-3}hj$ — Хара-юряхская серия. Песчаники, алевролиты, аргиллиты, нередко в ритмичном переслаивании, прослои и линзы туфопесчаников, конгломератов (500–1500 м)	
Арылахская серия: J_3ar_2 — Верхняя подсерия. Песчаники (преобладают), алевролиты, глинистые и песчано-глинистые сланцы, прослои конгломератов и гравелитов (700–1300 м). Рудовмещающая для золото-кварцевого оруденения; $J_{1-2}ar_1$ — Нижняя подсерия. Алевролиты, аргиллиты, песчаники (часто в ритмичном переслаивании), в низах прослои пепловых туфов и кремнистых аргиллитов (900–2600 м). Рудовмещающая для золото-кварцевого оруденения, благоприятная для локализации россыпей	
J_1br — Бурустахская серия. Аргиллиты, кремнистые аргиллиты, туфоаргиллиты, прослои туфосилицитов, туфогравелитов, песчаников (500–1200 м). Туфогенно-черносланцевая толща – рудоматеринская для золота	

БАХАПЧИНО-ВИЛИГИНСКАЯ СФО [16] — Яно-Хетагчанская СФЗ [16.2]	БАХАПЧИНО-ВИЛИГИНСКАЯ СФО [16] — Теньkинская СФЗ [16.3]	Аян-Юряхская СФЗ [16.4]	СЕЛЕННЯХ-ОМУЛЁВСКАЯ СФО [15] — Тасканская СФЗ [15.1]
T_3bk — Буркотская серия. Алевролиты, глинистые сланцы, со слоями и пачками туффитов и туфов андезитов, пепловых туфов, туфопесчаников (300–1000 м). Рудовмещающая и рудоматеринская для золота			T_3sr — Сердитинская толща. Аргиллиты песчанистые, алевролиты, известковистые песчаники (500 м)
T_3md — Мандыченская серия. Аргиллиты, глинистые и песчано-глинистые сланцы, алевролиты, в верхах песчаники (200–1300 м)			
Кольмо-охотская серия: $T_{2-3}ko_2$ — Верхняя подсерия. Алевролиты и глинистые сланцы, в верхах пачки алевритистых и мелкозернистых песчаников, линзы гравелитов и конгломератов (1500–2900 м)	$T_{2-3}ob$ — Обратнинская свита. Песчаники, алевролиты, глинистые сланцы (2300–2500 м); T_2is — Искринская толща. Песчаники, алевролиты, аргиллиты, глинистые и глинисто-алевритовые сланцы (1100 м)	$T_{2-3}oh$ — Охотничья толща. Алевритистые песчаники, песчанистые и глинистые алевролиты (800 м)	T_2nz — Незнайкинская толща. Глинистые сланцы, алевролиты, линзы известняков, кремнисто-глинистые и фосфатно-глинистые конкреции (400 м)
T_1ko_1 — Нижняя подсерия. Глинистые, алевритово-глинистые сланцы, аргиллиты, алевролиты и глинистые алевролиты, прослои песчаников, конкреции глинистые, глинисто-карбонатные, фосфатно-глинистые (700–1900 м)	T_1bl (?) — Балтинская толща. Глинистые сланцы, аргиллиты, многочисленные конкреции, в верхах тонкие слои песчаников (2300–2500 м)	T_1tr — Трусская толща. Алевролитистые глинистые сланцы и алевролиты, пласты известковистых песчаников (600 м)	

БАХАПЧИНО-ВИЛИГИНСКАЯ СФО [16] — Титанская СФЗ [16.5]	БАХАПЧИНО-ВИЛИГИНСКАЯ СФО [16] — Хурэнская СФЗ [16.6]	Аян-Юряхская СФЗ [16.4]	СЕЛЕННЯХ-ОМУЛЁВСКАЯ СФО [15] — Тасканская СФЗ [15.1]
P_3kl — Кулинская свита. Песчаники, известковые песчаники, алевролиты, аргиллиты, гравелиты, конгломераты (500–1000 м)		P_3st — Старательская свита. Аргиллиты, прослои алевролитов, аргиллитов, песчаников (800–1400 м)	
P_3tt — Титанская свита. Флишоидное переслаивание алевролитов, аргиллитов, прослои туффитов (2000 м)	P_3dr — Дружбинская свита. Песчаники, алевролиты, аргиллиты (500 м)	P_3om — Омчакская свита. Алевролиты, аргиллиты, песчаники, прослои туфов и гравелитов (1100–2400 м). Рудовмещающая для золота	P_3rg — Рогачевская свита. Аргиллиты, алевролиты (300–400 м)
P_3at — Атканская свита. Диамиктиты, алевролиты, песчаники, туфы, гравелиты, конгломераты (350–1100 м). Рудовмещающая для золота в Аян-Юряхской СФЗ			
P_2lf (?) — Форельская толща. Алевритистые аргиллиты с прослоями алевролитов, песчаников, местами турбидиты (более 1500 м)	P_2hr — Хуронская свита. Песчаники, алевролиты, туфоалевролиты, туфы среднего состава, лавы базальтов (1200–1300 м); P_2bg (?) — Беглинская свита. Аргиллиты, алевролиты, сульфидные конкреции (1000 м)	$P_{1-2}pn$ — Пионерская свита. Углеродисто-глинистые алевролиты, углеродистые аргиллиты, прослои тонкозернистых песчаников и известковых аргиллитов (2200–2850 м). Черносланцевая толща рудоматеринская для золота	βC_1-P_2t — Тасканский долерит-габбродолеритовый гипабиссальный комплекс. Дайки, силлы, штоки долеритов, габбродолеритов (νβ). Рудогенерирующий для стратиформного флюорит-свинцово-цинкового оруденения; $P_{1-2}vs_2$ — Веселинская серия, верхняя подсерия. Известняки, песчаники, аргиллиты (320–500 м)
		P_1rd (?) — Родионовская свита. Углеродистые аргиллиты, алевролиты, оползневые брекчии, в верхней части флишоидное переслаивание аргиллитов, алевролитов, песчаников (850 м)	
			$C_1-P_1vs_1$ — Веселинская серия, нижняя подсерия. Кремнистые алевролиты и аргиллиты, фтаниты, туффиты, туфоалевролиты, известковые алевролиты (350–700 м)

СЕЛЕННЯХ-ОМУЛЁВСКАЯ СФО [15] — Тасканская СФЗ [15.1]	СЕЛЕННЯХ-ОМУЛЁВСКАЯ СФО [15] — Ясачненская СФЗ [15.2] — Эльгенчакский СР [15.2.1]	Ясачненская СФЗ [15.2] — Ирюдийский СР [15.2.2]
D_3-C_1uv — Устьуальненская серия. Известковистые и кремнистые алевролиты, песчаники и аргиллиты, прослои алевритистых известняков, в верхах переслаивание органогенно-детритовых известняков с кремнистыми алевролитами и аргиллитами (800–1900 м)		
$D_{2-3}gg$ — Гагиевская серия. Глинистые, органогенные, иногда песчанистые известняки, доломиты, мергели и седиментационные брекчии, в основании конгломераты (500–1300 м). В основании медистые базальты и свинцово-цинковое оруденение	D_3sm — Сеймчанская свита. Известняки (более 300 м)	
D_1ir — Ирисская серия. Рифогенные, пелитоморфные известняки, реже доломиты, известково-глинистые сланцы, алевролиты, глинистые известняки (1000–1800 м). Стратиформные залежи флюорит-свинцово-цинковых руд		
Пауялельнгинская серия: Spr — Нерасчлененные отложения. Переслаивание мраморизованных известняков и доломитов, мергелей, углеродистые известково-глинистые сланцы, песчаники, алевролиты (1300–1800 м). Стратиформные залежи флюорит-свинцово-цинковых руд; $S_{1-2}pr_2$ — Верхняя подсерия. Переслаивание мраморизованных известняков и доломитов, мергелей, песчаников, алевролитов, карбонатные конгломерато-брекчии, в верхней части красноцветные известковые песчаники, алевролиты, мергели (800–2100 м). Стратиформные залежи флюорит-свинцово-цинковых руд; S_1pr_1 — Нижняя подсерия. Переслаивание углеродистых известково-глинистых сланцев, песчаников, алевролитов и глинистых известняков, редко массивные органогенно-обломочные известняки (180–350 м)	$S_1čl$ — Чалмакская свита. Алевролиты, песчаники, известняки (300–400 м). Потенциально нефтематеринская	
Омулёвская серия: O_3om — Нерасчлененные отложения. Известковые песчаники и алевролиты, известняки, доломиты, углеродистые известково-глинистые сланцы и алевролиты, в кровле – мергели (550 м); O_3om_2 — Верхняя подсерия. Известняки пелитоморфные и биогермные, известковые песчаники и алевролиты, доломиты, прослои известково-глинистых сланцев и алевролитов, в кровле – мергели (500–800 м); O_3om_1 — Нижняя подсерия. Углеродистые глинистые и известково-глинистые сланцы, известняки глинистые, известковые алевролиты и песчаники, мергели (300–500 м)	O_3tr — Тирехтяхская свита. Известняки, прослои известково-глинистых сланцев, песчаников, алевролитов (250 м); O_3pd — Падунская свита. Известняки, алевролиты, известково-глинистые сланцы (300–400 м); O_3kn — Каньонская свита. Известняки, доломиты, известково-глинистые сланцы и алевролиты (550–600 м); O_3sn — Сонская свита. Известняки, доломиты (1300–1400 м)	O_3ir+dm — Ирюдийская свита, лукавинская и домеритовая толщи объединенные. Известняки, известково-глинистые сланцы, домериты, песчаники (750 м)
Ялганчинская серия: $O_{2-3}ls_2$ — Верхняя подсерия. Известняки, доломиты, мергели, реже известково-глинистые сланцы и алевролиты (800–2100 м); $O_{1-2}ls_1$ — Нижняя подсерия. Глинистые граптолитовые сланцы, аргиллиты, алевролиты, известняки глинистые, алевритистые и песчанистые (1200–2400 м)	$O_2lč$ — Лачугская свита. Известняки, доломиты, мергели (700 м); O_2el — Эльгенчакская свита. Известняки глинистые, песчанистые, алевритистые, реже доломиты, мергели, алевролиты (600 м)	
C_3-O_1el (?) — Элекченская серия. Известняки, известковые песчаники и алевролиты, углеродистые глинистые и известково-глинистые сланцы, глинистые известняки, конгломераты (более 700 м)		
$g\gamma\delta RF_3u$ — Уччатский мигматит-гранитовый плутонический комплекс. Гнейсо-гранодиориты, граниты, зоны мигматитов		
RF_3hb — Хобойская толща. Метапесчаники, метааргиллиты, метабазальты, метаандезибазальты, туфы кислого состава (более 1150 м)		

СХЕМЫ СТРУКТУРНО-ФАЦИАЛЬНОГО И СТРУКТУРНО-ФОРМАЦИОННОГО РАЙОНИРОВАНИЯ

Лист 3-3

Масштаб 1 : 5 000 000

КВАРТЕР

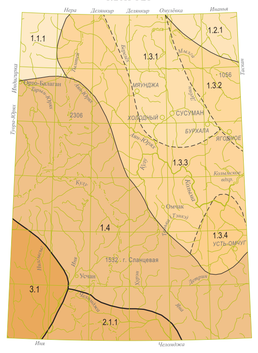

УСЛОВНЫЕ ОБОЗНАЧЕНИЯ

Верхояно-Чукотская структурно-фациальная область (СФцО) – 1
Восточно-Верхоянская структурно-фациальная зона (СФцЗ) – 1.1
- 1.1.1 Эльги-Нерский стратиграфический район (СР)

Колымо-Индигирская СФцЗ – 1.2
- 1.2.1 Момо-Селеннях-ский СР

Верхне-Колымская СФцЗ – 1.3
- 1.3.1 Берелёхский СР
- 1.3.2 Таскано-Орутуканский СР
- 1.3.3 Сеймчано-Буюндинский СР
- 1.3.4 Детринский СР
- 1.4 Охотско-Колымская СФцЗ

СФцО Северо-Восточного Приохотья – 2
Таўйско-Ямская СФцЗ – 2.1
- 2.1.1 Челомджинский СР

СФцО Северо-Западного Приохотья – 3
- 3.1 Ульбейская СФцЗ

НЕОГЕН

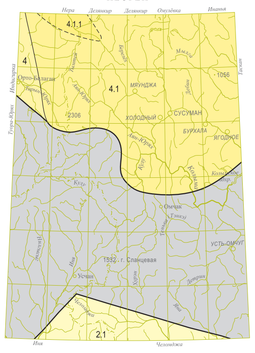

УСЛОВНЫЕ ОБОЗНАЧЕНИЯ

СФцО Северо-Восточного Приохотья – 2
- 2.1 Таўйско-Ямская СФцЗ
- 4 Верхояно-Колымская СФцО
- 4.1 Яно-Колымская СФцЗ
- 4.1.1 Джелканский СР

СРЕДНЯЯ ЮРА–ПАЛЕОГЕН

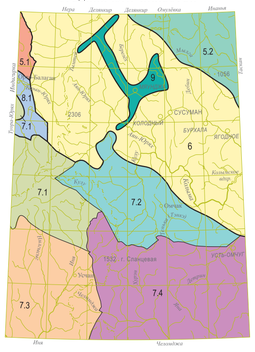

УСЛОВНЫЕ ОБОЗНАЧЕНИЯ

Уяндино-Ясачненская структурно-формационная область (СФО) – 5
- 5.1 Мус-Тарынская структурно-формационная зона (СФЗ)
- 5.2 Дарпирская СФЗ

Главный Колымский плутонический пояс
- 6 Ареал распространения магматических образований пояса

Северо-Восточная магматическая область (МО) – 8
- 8.1 Сарычевский магматический район (МР)

Охотско-Чукотская СФО – 7
- 7.1 Куйдусунская СФЗ
- 7.2 Нерюнчинско-Детринская СФЗ
- 7.3 Центрально-Охотская СФЗ
- 7.4 Яно-Эвенская СФЗ
- 9 Аркагалинская СФО

РАННЯЯ–ПОЗДНЯЯ ЮРА

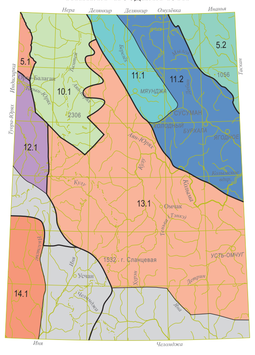

УСЛОВНЫЕ ОБОЗНАЧЕНИЯ

Уяндино-Ясачненская СФО – 5
- 5.1 Мус-Тарынская СФЗ
- 5.2 Дарпирская СФЗ

Яно-Колымская СФО – 10
- 10.1 Тарынская СФЗ

Иньяли-Дебин-Сугойская СФО – 11
- 11.1 Нера-Берелёхская СФЗ
- 11.2 Дебин-Сумунская СФЗ

Южно-Верхоянская СФО – 12
- 12.1 Кобюминская СФЗ

Армано-Вилигинская СФО – 13
- 13.1 Яно-Хетагчанская СФЗ

Охотская СФО – 14
- 14.1 Центрально-Охотская СФЗ

ТРИАС

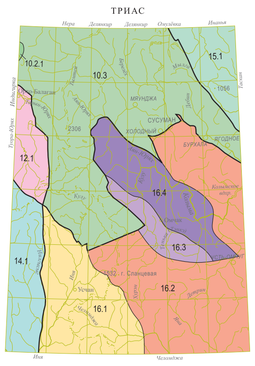

УСЛОВНЫЕ ОБОЗНАЧЕНИЯ

Яно-Колымская СФО – 10
Яно-Адычанская СФЗ – 10.2
- 10.2.1 Эльгинский СР
- 10.3 Кулу-Берелёхская СФЗ

Южно-Верхоянская СФО – 12
- 12.1 Кобюминская СФЗ

Охотская СФО – 14
- 14.1 Центрально-Охотская СФЗ

Селеннях-Омулёвская СФО – 15
- 15.1 Тасканская СФЗ

Бахапчино-Вилигинская СФО – 16
- 16.1 Инская СФЗ
- 16.2 Яно-Хетагчанская СФЗ
- 16.3 Теньkинская СФЗ
- 16.4 Аян-Юряхская СФЗ

РАННИЙ КАРБОН–ПЕРМЬ

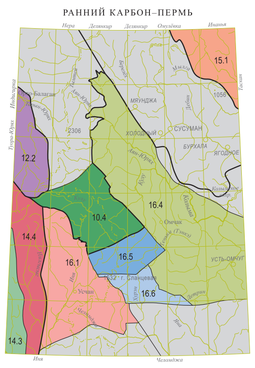

УСЛОВНЫЕ ОБОЗНАЧЕНИЯ

Яно-Колымская СФО – 10
- 10.4 Кулинская СФЗ

Южно-Верхоянская СФО – 12
- 12.2 Южно-Верхоянская СФЗ

Охотская СФО – 14
- 14.3 Кухтуйско-Ульбейская СФЗ
- 14.4 Ниютская СФЗ

Селеннях-Омулёвская СФО – 15
- 15.1 Тасканская СФЗ

Бахапчино-Вилигинская СФО – 16
- 16.1 Инская СФЗ
- 16.4 Аян-Юряхская СФЗ
- 16.5 Титанская СФЗ
- 16.6 Хурэнская СФЗ

ПОЗДНИЙ ПРОТЕРОЗОЙ–РАННИЙ КАРБОН

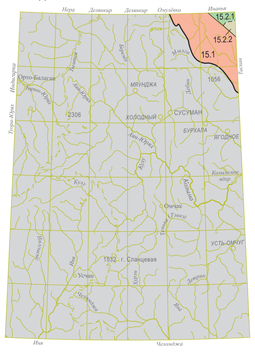

УСЛОВНЫЕ ОБОЗНАЧЕНИЯ

Селеннях-Омулёвская СФО – 15
- 15.1 Тасканская СФЗ

Ясачненская СФЗ – 15.2
- 15.2.1 Эльгенчакский СР
- 15.2.2 Ирюдийский СР

Области, где образования данного возраста отсутствуют или не установлены

Границы
- Структурно-фациальных, структурно-формационных и магматических областей, плутонических поясов
- Структурно-фациальных, структурно-формационных зон и магматических районов
- Стратиграфических районов

Оформлено и отпечатано на Картографической фабрике ВСЕГЕИ
Заказ 81114040. Тираж 150 экз. Подписано к печати 18.11.2016

Картографическая фабрика ВСЕГЕИ
199178, Санкт-Петербург, Средний пр., 72. Тел. 321-8121, факс 321-8153