

ГОСУДАРСТВЕННАЯ ГЕОЛОГИЧЕСКАЯ КАРТА РОССИЙСКОЙ ФЕДЕРАЦИИ масштаба 1:1 000 000

(ТРЕТЬЕ ПОКОЛЕНИЕ)

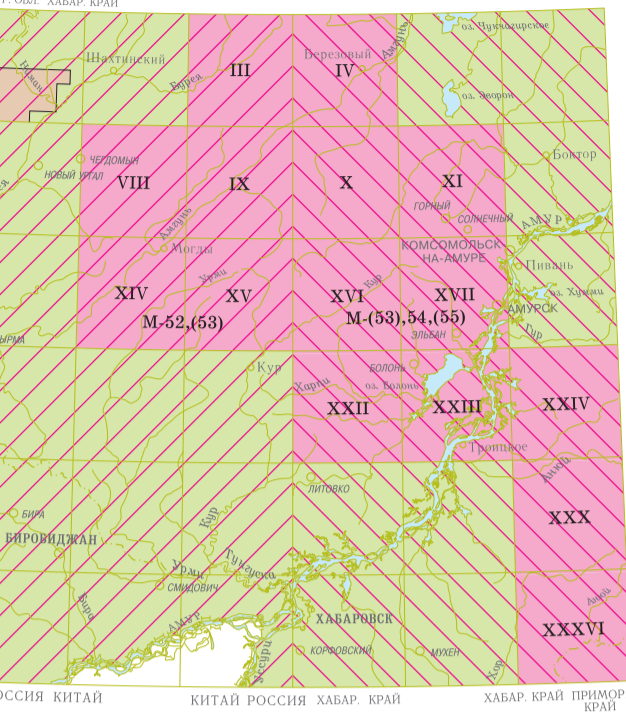
ДАЛЬНЕВОСТОЧНАЯ СЕРИЯ

ГЕОЛОГИЧЕСКАЯ КАРТА

М-53 (Хабаровск)
Лист 1

СХЕМА ИСПОЛЬЗОВАННЫХ КАРТОГРАФИЧЕСКИХ МАТЕРИАЛОВ

Масштаб 1 : 5 000 000



- Геологическая карта Хабаровского края и Амурской области масштаба 1 : 500 000 (М.В. Мартынок, А.Ф. Васкин, А.С. Вольский и др., 1983 г.)
- Государственная геологическая карта РФ масштаба 1 : 200 000. Листы: М-53-III (В.Ю. Забордин, М.Т. Турбин, 2000 г.); М-53-IV (А.И. Булавченко и др., 2002 г.); М-53-VIII, М-53-IX, М-53-X, М-53-XI, М-53-XIV, М-53-XV, М-53-XVI, М-53-XVII (В.Ю. Забордин, 2001 г.); М-53-XXXVI (В.А. Дымович, Е.С. Опалихина, 2002 г.).
- Государственная геологическая карта СССР масштаба 1 : 200 000. Листы: М-53-XXII, М-53-XXIII, М-53-XXIV (С.П. Кузнецов, 1989 г.); М-53-XXX (В.А. Дымович, 1987 г.).
- Геологическая карта масштаба 1 : 50 000 бассейнов рек Туонг и Ниман (Ю.П. Эмевский и др., 1986 г.).
- Государственная геологическая карта СССР масштаба 1 : 1 000 000 (новая серия). Лист М-53(49). Ред. Е.М. Зайкоцкий, А.С. Ступанов, 1996 г.
- Государственная геологическая карта СССР масштаба 1 : 1 000 000 (новая серия). Лист М-53(54,55). Ред. Л.М. Колмак, 1994 г.

СХЕМА ПОЛИТИКО-АДМИНИСТРАТИВНОГО ДЕЛЕНИЯ

Масштаб 1 : 5 000 000

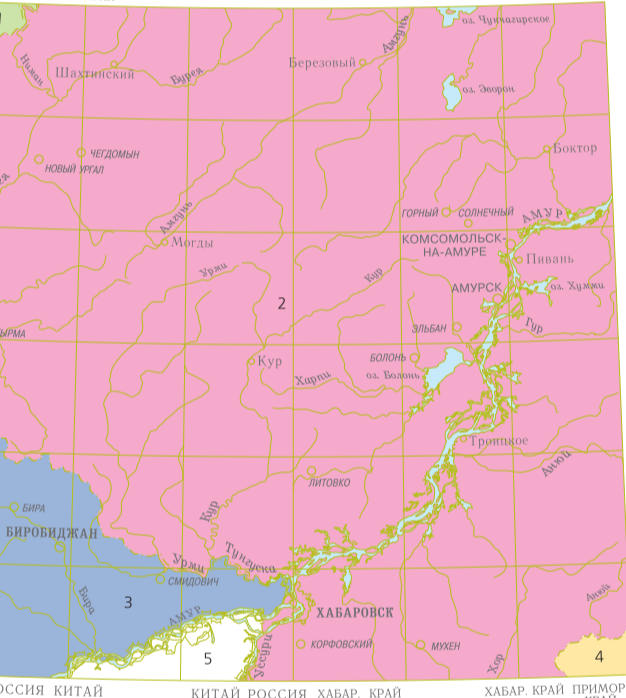

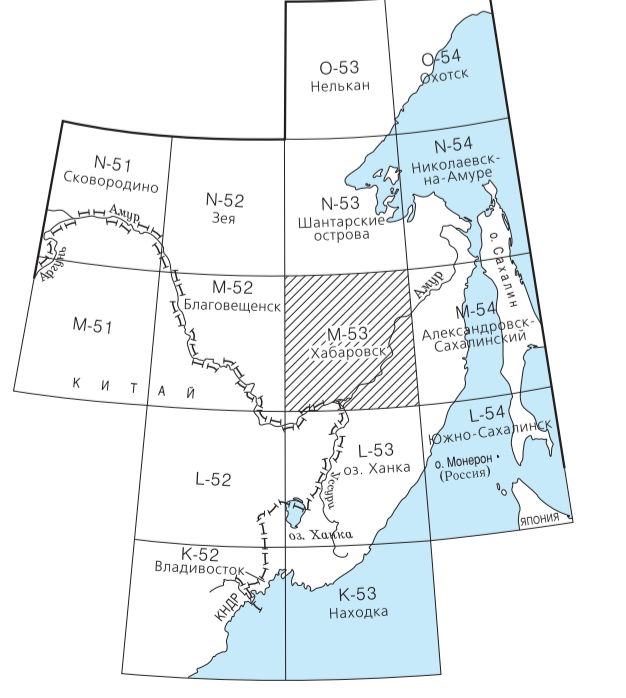
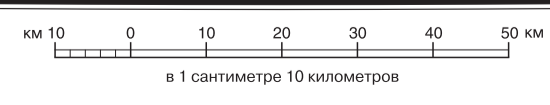


Схема расположения листов Дальневосточной серии



Карта составлена в ФГУП "Дальгеофизика" по заказу Федерального агентства по недропользованию.
Авторы: А.Ф. ВАСКИН, В.А. ДЫМОВИЧ
Главный научный редактор А.Ф. ВАСКИН
Карта рекомендована к изданию ИРС Роснедра 25 декабря 2006 г.
Эксперты ИРС: А.С. Вольский, О.В. Солдатов

Цифровая модель подготовлена в ФГУП "Дальгеофизика"
Составители: Н.М. Камаев, Г.В. Лазарева, В.Н. Романова



Карта оформлена и отпечатана на Картографической фабрике ВСЕГЕИ
Редакторы подготовки к изданию: картограф Г.Н. Паршина, геолог Н.П. Павловская
Технический редактор С.А. Радченко
Заказ 80128014. Тираж 150 экз. Подлезна к печати 29.05.2009 г.
© Роснедра, 2009
© ФГУП "ВСЕГЕИ", 2006
© ФГУП "Дальгеофизика", 2006
© А.Ф. Васкин, В.А. Дымович, 2006
© Картографическая фабрика ВСЕГЕИ, 2009