МІНІСТЕРСТВО ОХОРОНИ НАВКОЛИШНЬОГО ПРИРОДНОГО СЕРЕДОВИЩА УКРАЇНИ
ДЕРЖАВНА ГЕОЛОГІЧНА СЛУЖБА

ДЕРЖАВНА ГЕОЛОГІЧНА КАРТА УКРАЇНИ

Масштаб 1 : 200 000

ГЕОЛОГІЧНА КАРТА І КАРТА КОРИСНИХ КОПАЛИН ДОЧЕТВЕРТИННИХ УТВОРЕНЬ

Центральноукраїнська серія

М-35-XXII (Старокостянтинів)

2006 р.

2007 р.

СТРАТИГРАФІЧНА КОЛОНКА

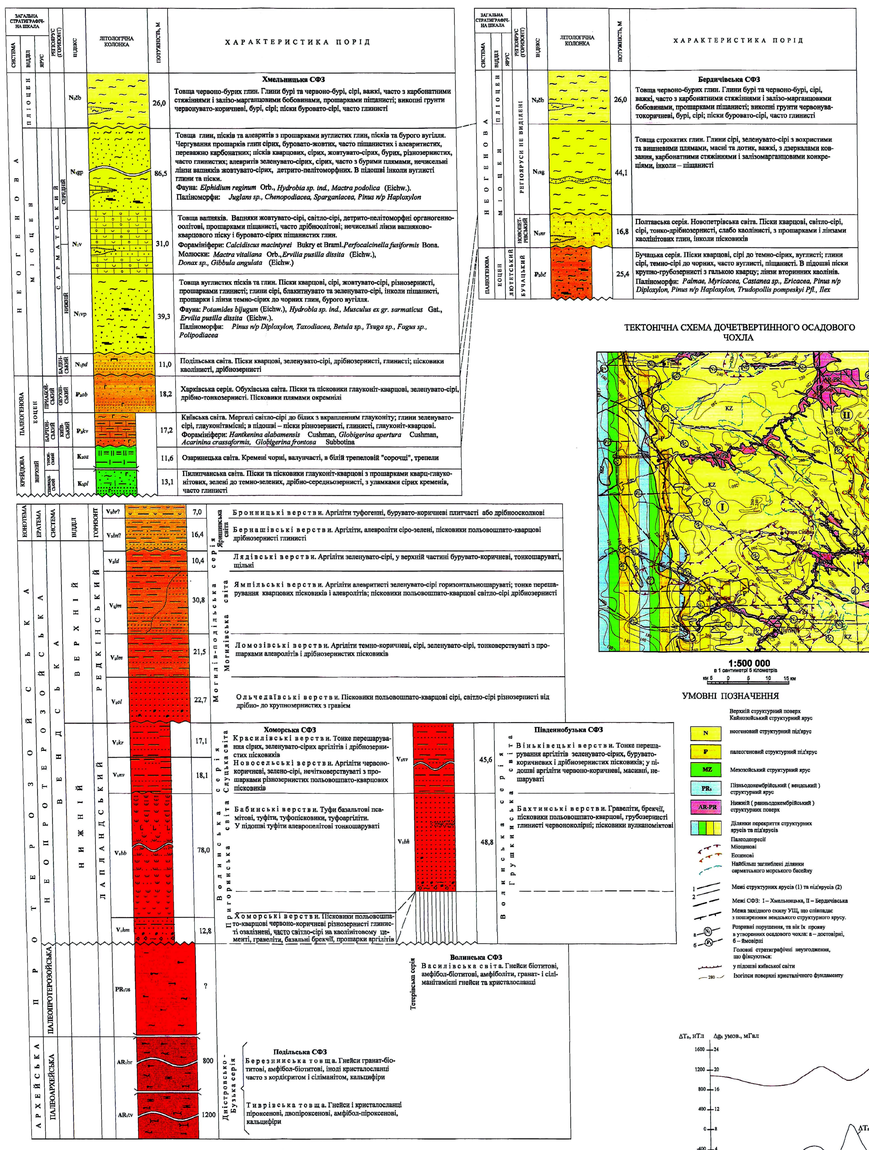

ТЕКТОНІЧНА СХЕМА ДОЧЕТВЕРТИННОГО ОСАДОВОГО ЧОХЛА

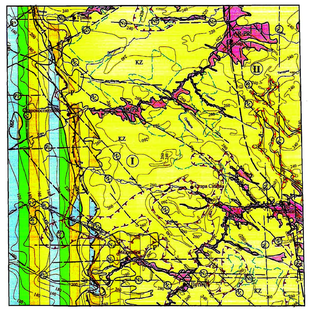

1:500 000

в 1 сантиметрі 5 кілометрів

УМОВНІ ПОЗНАЧЕННЯ

- Верхній структурний поверх Кайнозойський структурний ярус
- неогеновий структурний підярус
- палеогеновий структурний підярус
- Мезозойський структурний ярус
- Північнопокривбрійський (мендальський) структурний ярус
- Нижній (рисьминдельбрійський) структурний поверх
- Ділянки перекриття структурних ярусів та підярусів
- Пакладовиці
- Міоценові
- Еоценові
- Найбільш імовірні ділянки сарматського морського басейну
- Межі структурних ярусів (1) та підярусів (2)
- Межі СФЗ: I – Хмельницька, II – Бердичівська
- Межа західного боку УЩ, що співпадає з покриванням мендельського структурного ярусу.
- Розривні порушення, та між їх групою з уточненим складовим чохлом: а – достовірні, б – ймовірні
- Головні стратиграфічні неузгодження, що фіксуються: у підніжні кайнозойської світи; поверхні кристалічного фундаменту

Карта створена в ПДРГП "Південгеологія" за замовленням Державної геологічної служби Міністерства охорони навколишнього природного середовища України

Автор С. В. Гайсин

Редактор А. С. Бойчевський

Карта затверджена Науково-редакційною радою Державної геологічної служби Міністерства охорони навколишнього природного середовища України 15.02.2007 р. (Гроссм. № 195) Експерт НРР Л. В. Бредихинський

Карта оформлена та відтворена Південно-Західною геологічною партією "Південгеологія"

Редактори оформлення: технічний редактор З. П. Осьмак, картограф Г. Ю. Дубовецька

Замовлення 6/7 Тираж 100 прим. Підписано до друку 5.11.2007 р.

© ТС ЗГ України, 1997 (методична основа)
© ВАТ "ВО ЗГС" (карти, 1997 (видання карти)
© Державна геологічна служба Міністерства охорони навколишнього природного середовища України, 2006 (масштабне наповнення)
© Південно-Західна регіональна геологічна підприємства "Південгеологія", 2007

1:200 000

Суцільні горизонталі проведені через 40 м

СХЕМА РОЗТАШТУВАННЯ АРКУШІВ ЦЕНТРАЛЬНОУКРАЇНСЬКОЇ СЕРІЇ

СХЕМА ВИКОРИСТАНИХ МАТЕРІАЛІВ

РОЗРІЗ ПО ЛІНІЇ A_1 – A_4
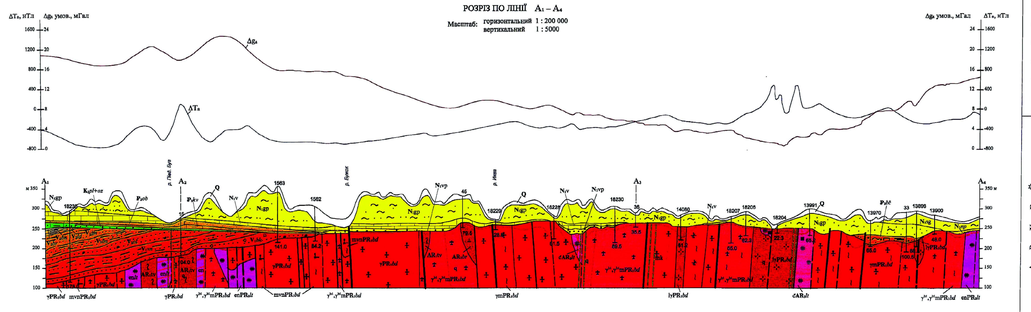
Масштаб: горизонтальний 1 : 200 000
вертикальний 1 : 5000