УСЛОВНЫЕ ОБОЗНАЧЕНИЯ

НЕОГЕН, ПЛИОЦЕН–КВАРТЕР

lvlN₂–Q — Лютовулканит [6, 10, 11]. Грязевулканические сопочные брекчии, излившиеся грязи (до 300 м, возможно более). Месторождения лечебных грязей, проявления боратов, брома, йода

eIII–H — Элювий [8, 9]. Суглинки, супеси и пески с дресвой; россыпи глыб, щебня подстилающих пород (до 8 м)

e,dIII–H — Элювий и делювий (включает деляпсий) [6, 7, 9]. Суглинки и глины со щебнем и дресвой, включает крупные глыбы; глины, суглинки, супеси, пески с дресвой и щебнем (до 35 м).

L,e_pII–III_hr — Хрящевский почвенно-лёссовый комплекс [1]. Покровные отложения ... менной террасы (а – покровные образования, лежащие на дочетвертичных образованиях*, б – покровные образования, лежащие на четвертичных образованиях) ... лёссовидные, суглинки песчанистые, погребенные почвы ...

LII–III — Лёссовидные отложения водоразделов [1, 2, 6, 7] (а – покровные образования, лежащие на дочетвертичных образованиях, б – покровные образования, лежащие на четвертичных образованиях). Суглинки лёссовидные (до 37 м)

...

LIII_ezr — Зурмутинский лёсс [7]. Суглинки желтовато-бурые карбонатные с гнездами мелкокристаллического гипса, прослои песков (до 17 м)*

e_pII_e — Погребенная почва [7]. Суглинки с прожилками карбонатных солей (до 3,5 м)*

α⁴IIlh–gk — Первая–пятая ступени. Лихвинский и горкинский горизонты. Аллювий перигляциальный четвертой надпойменной террасы (горской) [1]. Пески глинистые, супеси, суглинки (до 36 м)

L,e_pII_ems — Вторая–пятая ступени. Миусский почвенно-лёссовый комплекс [1]. Покровные отложения четвертой надпойменной террасы (а – покровные образования, лежащие на дочетвертичных образованиях*, б – покровные образования, лежащие на четвертичных образованиях). Суглинки, погребенные почвы (до 19,5 м)

...

49–575TL / 41–50 — ... метода определения: TL – термолюминесцентный; KTL – термолюминесцентный (калий-аргоновый); M – палеомагнитный метод геомагнитного эпизода; OSL – оптически стимулированного люминесцентного датирования; ЭПР – электронно-парамагнитного резонанса; радиоуглеродное датирование с применением сцинтилляционных счетчиков +RC (U-J – уран-иониевый метод); C – радиоуглеродный метод. В знаменателе – номер по списку

21 — Пункты определения палеомагнитных векторов, их номера

Литологический состав (только на разрезе и схеме соотношений)

Глыбники; Валунно-глыбовые отложения; Валунники; Валунники с гравием; Валунники с гальками; Галечники; Галечники с валунами; Галечники с гравием; Гравийники с гальками; Пески; Пески с гальками; Пески с гравием; Пески с глиной; Щебень с дресвой; Глины; Глины с примесью песков; Суглинки; Суглинки с дресвой; Суглинки лёссовидные; Супеси; Илы; Лёссы; Торф; Песчаники; Известняки; Алевриты

СХЕМЫ СТРУКТУРНО-ФОРМАЦИОННОГО РАЙОНИРОВАНИЯ

Масштаб 1 : 5 000 000

КВАРТЕР (ЭОПЛЕЙСТОЦЕН–ГОЛОЦЕН)

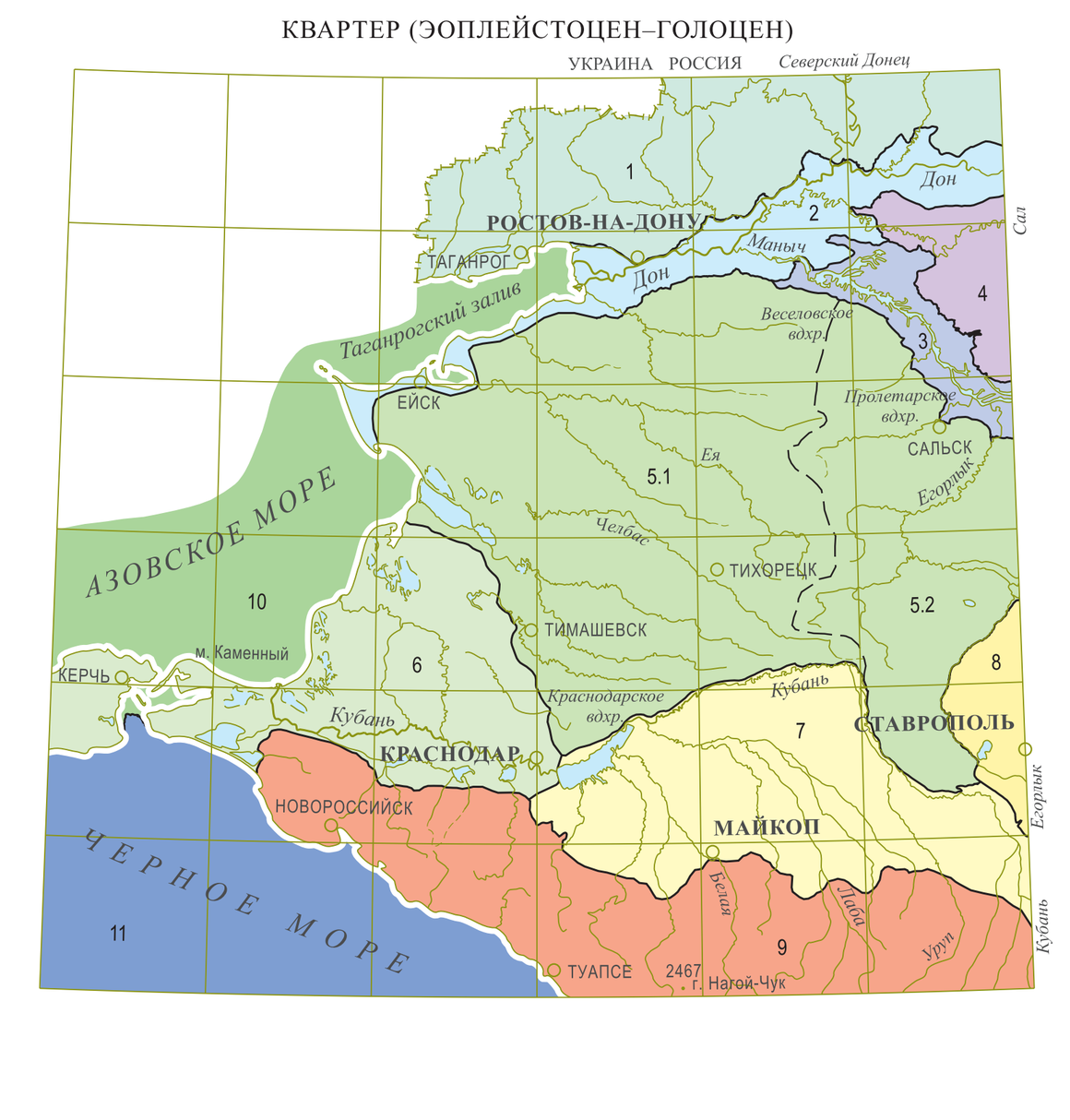

УСЛОВНЫЕ ОБОЗНАЧЕНИЯ

СУША (СТРУКТУРНО-ФОРМАЦИОННЫЕ ЗОНЫ)

1 — Азово-Донецкая эрозионно-денудационная равнина
2 — Аккумулятивная аллювиально-денудационная равнина бассейна Нижнего Дона и берега Таганрогского залива
3 — Манычская озерно-морская и озерно-аллювиальная равнина
4 — Ергенинская эрозионно-денудационная равнина
5 — Лёссовые равнины Предкавказья: 5.1 – Азово-Кубанская лёссовая денудационно-аккумулятивная равнина, 5.2 – Северо-Ставропольская лёссовая денудационно-аккумулятивная равнина
6 — Денудационно-аккумулятивная равнина Таманского и Керченского полуостровов и дельта Кубани
7 — Кубанская эрозионно-аккумулятивная равнина
8 — Структурно-денудационное Ставропольское плато
9 — Горные сооружения Большого Кавказа

АКВАТОРИЯ (СТРУКТУРНО-ФОРМАЦИОННЫЕ ЗОНЫ)

10 — Азовское море
11 — Черное море

Границы:
структурно-формационных зон
структурно-формационных подзон

НЕОГЕН (НИЖНИЙ МИОЦЕН)–КВАРТЕР (ГЕЛАЗИЙ)

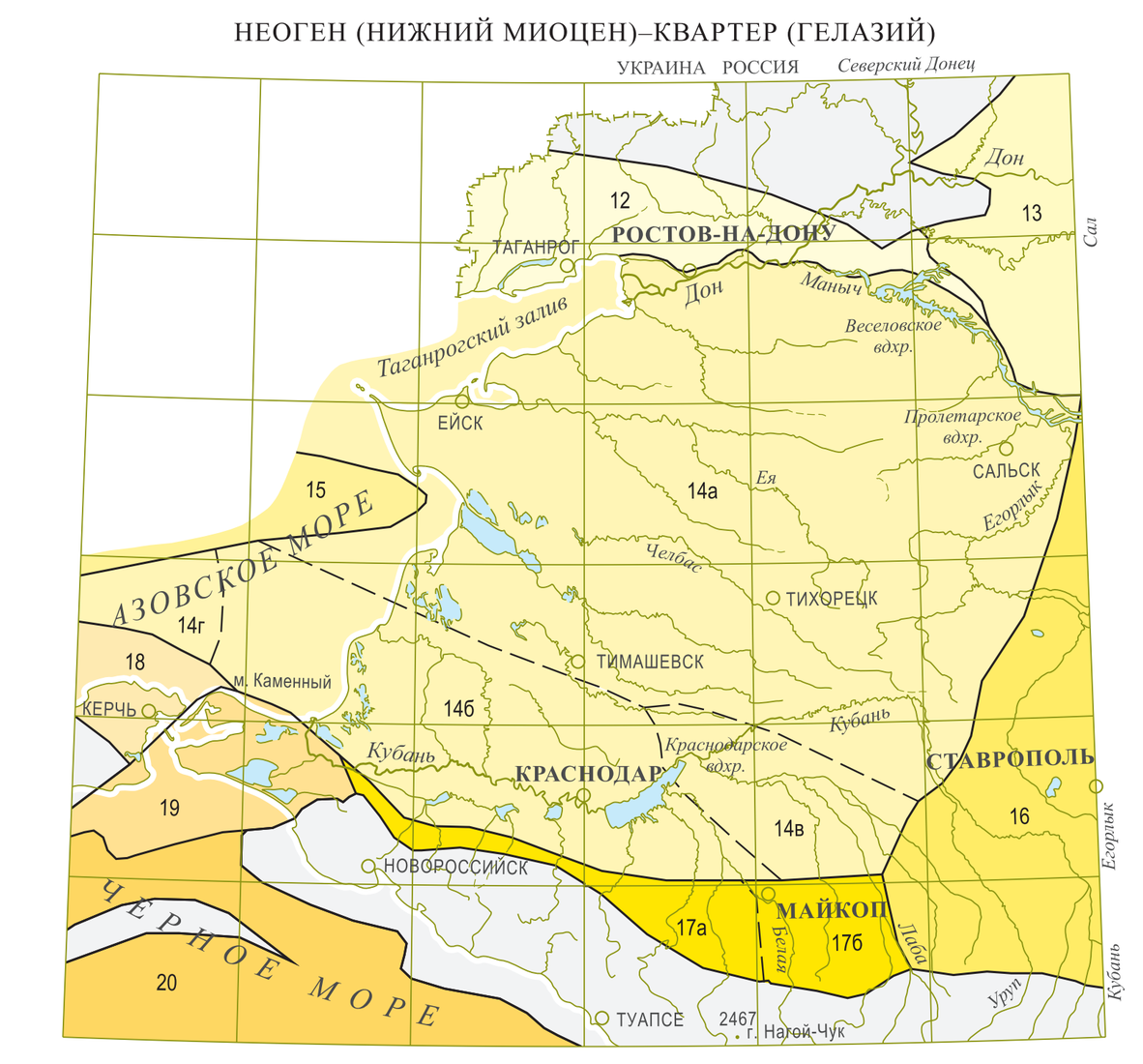

УСЛОВНЫЕ ОБОЗНАЧЕНИЯ

12 — Ростовская зона
13 — Ергенинская зона
14 — Западно-Предкавказская зона: 14а – Ейско-Кропоткинская подзона, 14б – Западно-Кубанская подзона, 14в – Восточно-Кубанская подзона, 14г – Индольская подзона
15 — Азовская зона
16 — Центрально-Предкавказская зона. Западно-Ставропольская подзона
17 — Западно-Кавказская зона: 17а – Белореченско-Лабинская подзона, 17б – Урупская подзона
18 — Центрально-Керченская зона
19 — Керченско-Таманская зона
20 — Черноморская зона

Районы отсутствия образований

Границы:
структурно-формационных зон
структурно-формационных подзон

ОЛИГОЦЕН–НИЖНИЙ МИОЦЕН

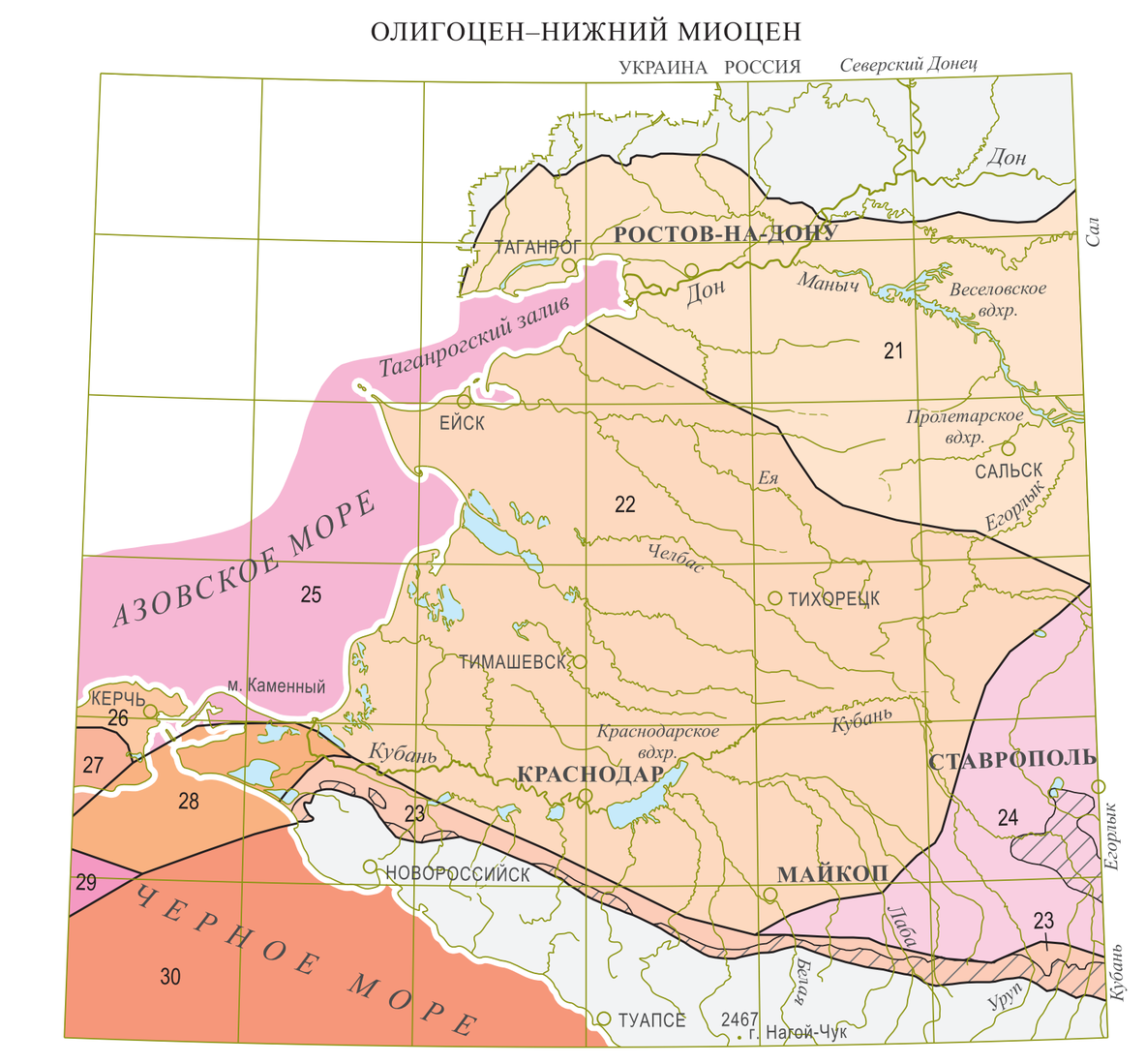

УСЛОВНЫЕ ОБОЗНАЧЕНИЯ

21 — Волго-Донская зона
22 — Западно-Предкавказская зона
23 — Западно-Кавказская зона
24 — Центрально-Предкавказская зона
25 — Азовская зона
26 — Индоло-Кубанская зона
27 — Переклинальная зона
28 — Керченско-Таманская зона
29 — Прикрымская зона
30 — Черноморская зона

Районы установленных олигоцен-миоценовых естественных выходов

Районы отсутствия образований

Границы структурно-формационных зон

Картографическая фабрика ВСЕГЕИ
199178, Санкт-Петербург, Средний пр., 72. Тел. 321-8121, факс 321-8153

Оформлено и отпечатано на Картографической фабрике ВСЕГЕИ
Заказ 41914000. Тираж 100 экз. Подписано к печати 01.10.2021
ISBN 978-5-00193-294-9 (лист 2-5)
ISBN 978-5-00193-300-7