СХЕМЫ СТРУКТУРНО-ФОРМАЦИОННОГО РАЙОНИРОВАНИЯ ДЛЯ ОСНОВНЫХ ЭТАПОВ РАЗВИТИЯ

Масштаб 1 : 5 000 000

ПАЛЕОГЕН (ПАЛЕОЦЕН–ЭОЦЕН)

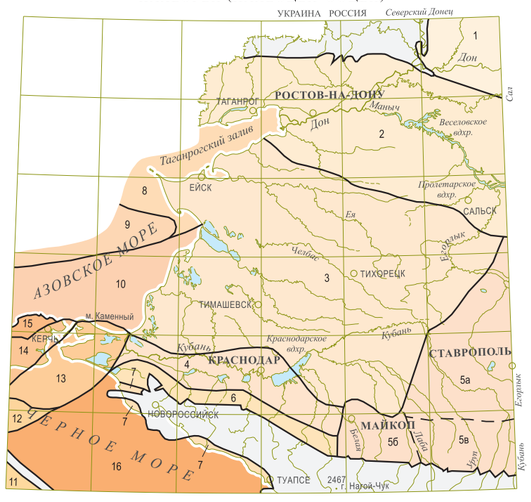

УСЛОВНЫЕ ОБОЗНАЧЕНИЯ

- 1 СФЗ Восточного Донбасса
- 2 Ростовско-Ергенинская СФЗ
- 3 Тихорецкая СФЗ
- 4 Западно-Кубанская СФЗ
- 5 Ставропольско-Астраханская СФЗ:
  - 5а – Ставропольская подзона
  - 5б – Адыгейская подзона
  - 5в – Центральная подзона
- 6 Абино-Гунайская СФЗ
- 7 Новороссийско-Лазаревская СФЗ
- 8 Северо-Азовская СФЗ
- 9 Западно-Азовская СФЗ
- 10 Южно-Азовская СФЗ
- 11 Восточно-Черноморская СФЗ
- 12 Прикрымская СФЗ
- 13 Керченско-Таманская СФЗ
- 14 Керченская СФЗ
- 15 Индольская СФЗ
- 16 Черноморская СФЗ
- Районы отсутствия отложений

Границы:
- структурно-формационных зон
- структурно-формационных подзон

ОЛИГОЦЕН–НИЖНИЙ МИОЦЕН

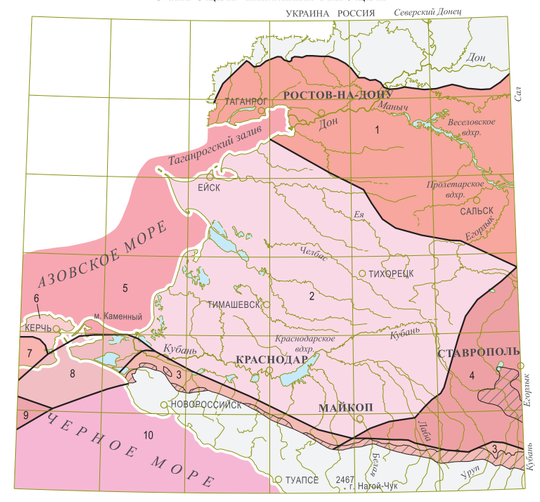

УСЛОВНЫЕ ОБОЗНАЧЕНИЯ

- 1 Волго-Донская СФЗ
- 2 Западно-Предкавказская СФЗ
- 3 Западно-Кавказская СФЗ
- 4 Центрально-Предкавказская СФЗ
- 5 Азовская СФЗ
- 6 Индоло-Кубанская СФЗ
- 7 Периклинальная СФЗ
- 8 Керченско-Таманская СФЗ
- 9 Прикрымская СФЗ
- 10 Черноморская СФЗ
- Районы установленных олигоцен-миоценовых естественных выходов
- Районы отсутствия отложений
- Границы структурно-формационных зон

НИЖНИЙ МЕЛ

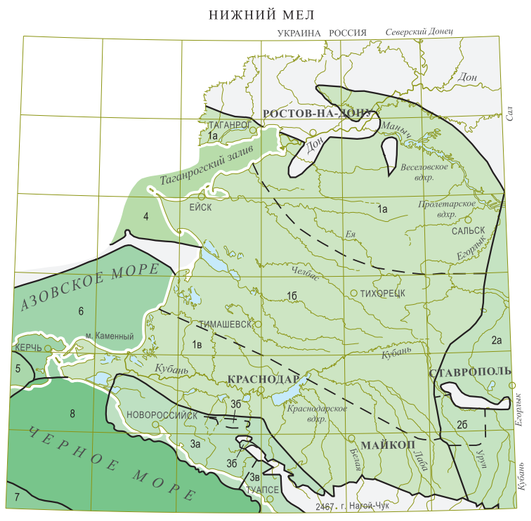

УСЛОВНЫЕ ОБОЗНАЧЕНИЯ

- 1 Западно-Предкавказская СФЗ:
  - 1а – Ростовская подзона
  - 1б – Азово-Кубанская подзона
  - 1в – Западно-Кубанская подзона
- 2 Центрально-Предкавказская СФЗ:
  - 2а – Ставропольская подзона
  - 2б – Армавирская подзона
- 3 СФЗ Западного Кавказа:
  - 3а – Новороссийская подзона
  - 3б – Гойтхская подзона
  - 3в – Лазаревская подзона
- 4 Азовская СФЗ
- 5 Керченская СФЗ
- 6 Индоло-Кубанская СФЗ
- 7 Восточно-Черноморская СФЗ
- 8 Черноморская СФЗ
- Районы отсутствия отложений

Границы:
- структурно-формационных зон
- структурно-формационных подзон

ВЕРХНИЙ МЕЛ

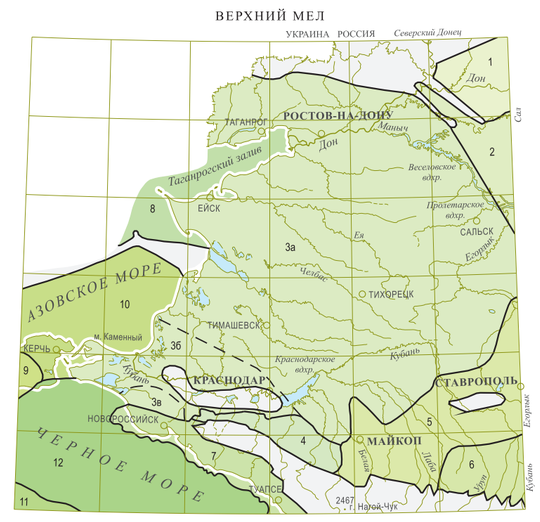

УСЛОВНЫЕ ОБОЗНАЧЕНИЯ

- 1 Восточно-Донбасская СФЗ
- 2 Ергенинская СФЗ
- 3 Западно-Кубанская СФЗ:
  - 3а – Азово-Кубанская подзона
  - 3б – Кубанская подзона
  - 3в – Витязевская подзона
- 4 Абино-Гунайская СФЗ
- 5 Адыгейско-Ставропольская СФЗ
- 6 Центрально-Предкавказская СФЗ
- 7 Новороссийско-Лазаревская СФЗ
- 8 Азовская СФЗ
- 9 Керченская СФЗ
- 10 Индоло-Кубанская СФЗ
- 11 Восточно-Черноморская СФЗ
- 12 Черноморская СФЗ
- Районы отсутствия отложений

Границы:
- структурно-формационных зон
- структурно-формационных подзон

НИЖНЯЯ И СРЕДНЯЯ ЮРА (ААЛЕН–БАТ)

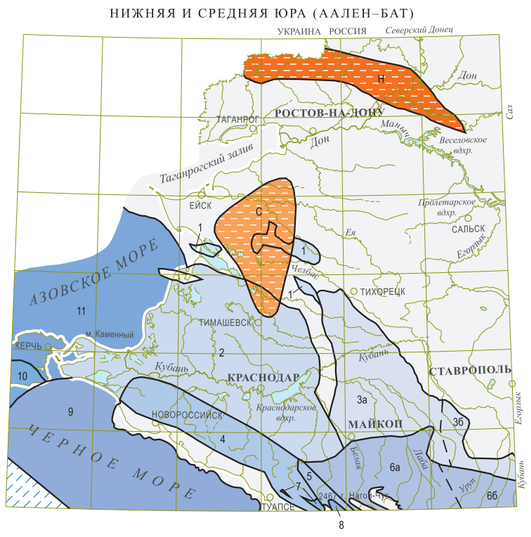

УСЛОВНЫЕ ОБОЗНАЧЕНИЯ

- 1 Ейская СФЗ
- 2 Западно-Кубанская СФЗ
- 3 Восточно-Кубанская СФЗ:
  - 3а – западный район
  - 3б – восточный район
- 4 Гойтхская СФЗ
- 5 Архыз-Гузерипльская СФЗ
- 6 Лабино-Малкинская СФЗ:
  - 6а – западный район
  - 6б – восточный район
- 7 Псехако-Березовская СФЗ
- 8 Псеашхинская СФЗ
- 9 Черноморская СФЗ
- 10 Керченская СФЗ
- 11 Азовская СФЗ

Плутонические зоны (ПЗ)
- Н Несветаевская (область развития несветаевского комплекса)
- С Староминская (область развития староминского комплекса)
- Нет данных
- Районы отсутствия отложений

Границы:
- структурно-формационных зон
- структурно-формационных районов

СРЕДНЯЯ (КЕЛЛОВЕЙ)–ВЕРХНЯЯ ЮРА

УСЛОВНЫЕ ОБОЗНАЧЕНИЯ

- 1 СФЗ Западно- и Центрально-Предкавказских прогибов
- 2 Гойтхская СФЗ
- 3 Абино-Гунайская СФЗ
- 4 Новороссийско-Лазаревская СФЗ
- 5 Лагонак-Лабинская СФЗ:
  - 5а – Лагонакская подзона
  - 5б – Лабинская подзона
- 6 Керченская СФЗ
- 7 Южно-Азовская СФЗ
- 8 Черноморская СФЗ
- Нет данных
- Районы отсутствия отложений

Границы:
- структурно-формационных зон
- структурно-формационных подзон

ПЕРМЬ

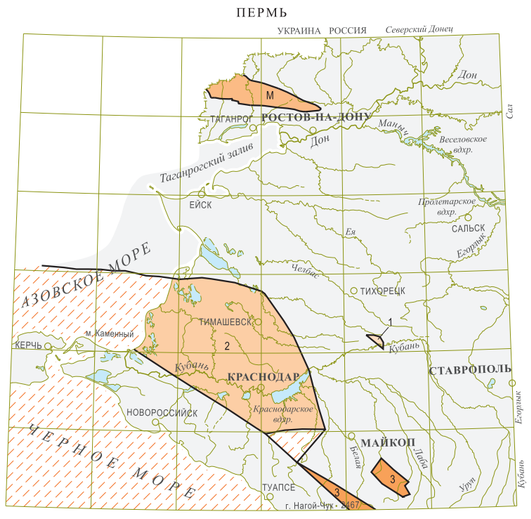

УСЛОВНЫЕ ОБОЗНАЧЕНИЯ

- 1 Предкавказская СФЗ
- 2 Западно-Предкавказская СФЗ
- 3 СФЗ Поднятие Передового хребта

Плутонические зоны (ПЗ)
- М Миусская
- Нет данных
- Районы отсутствия отложений
- Границы структурно-формационных зон

ТРИАС

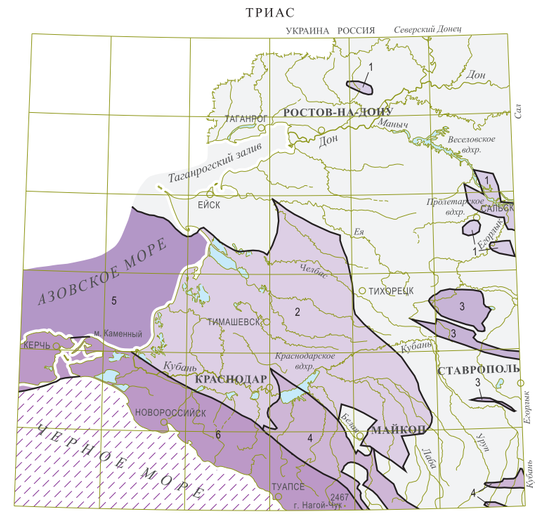

УСЛОВНЫЕ ОБОЗНАЧЕНИЯ

- 1 СФЗ Манычских и Прикумских прогибов
- 2 Западно-Предкавказская СФЗ
- 3 Центрально-Предкавказкая СФЗ
- 4 СФЗ Передового хребта
- 5 Азовская СФЗ
- 6 Керченско-Кавказская СФЗ
- Нет данных
- Районы отсутствия отложений
- Границы структурно-формационных зон

СИЛУР–ДЕВОН

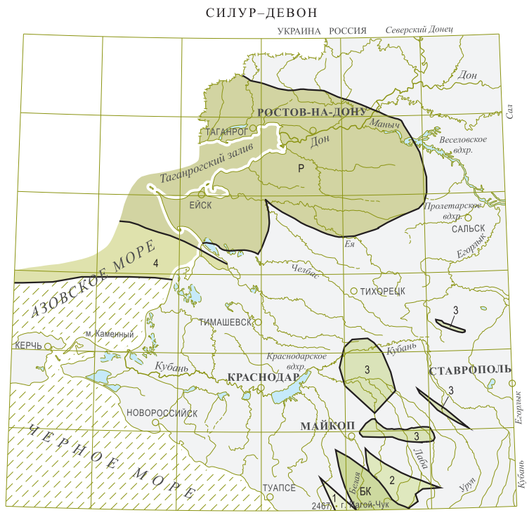

УСЛОВНЫЕ ОБОЗНАЧЕНИЯ

- 1 Шахе-Лабинская синклинальная СФЗ
- 2 Джентинская СФЗ
- 3 Кропоткинско-Невинномысская и Нагутская СФЗ
- 4 Азовская СФЗ

Плутонические зоны (ПЗ)
- Р Ростовская
- БК Большого Кавказа
- Нет данных
- Районы отсутствия отложений
- Границы структурно-формационных зон

КАРБОН

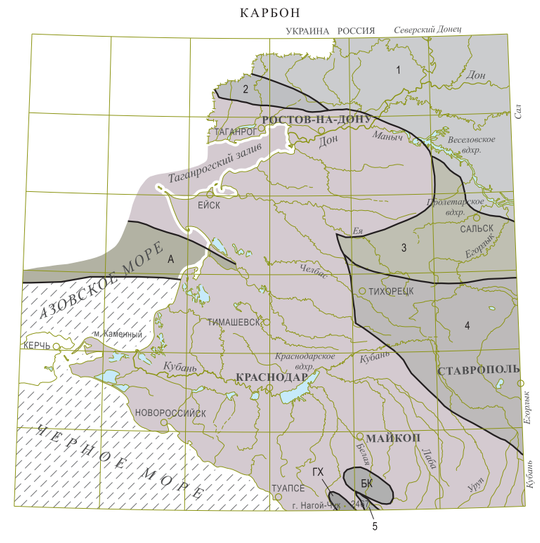

УСЛОВНЫЕ ОБОЗНАЧЕНИЯ

- 1 Восточно-Донбасская СФЗ
- 2 СФЗ Преддонецкой моноклинали
- 3 Песчанокопско-Джалгинская СФЗ
- 4 Предкавказская СФЗ
- 5 СФЗ Передового хребта

Плутонические зоны (ПЗ)
- А Азовская
- БК Большого Кавказа
- ГХ Главного хребта
- Нет данных
- Районы отсутствия отложений
- Границы структурно-формационных зон

АРХЕЙ–ПРОТЕРОЗОЙ

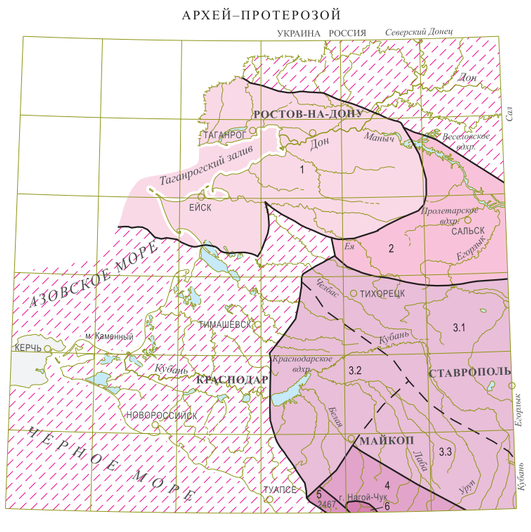

УСЛОВНЫЕ ОБОЗНАЧЕНИЯ

Украинский кристаллический щит
- 1 СФЗ Ростовский выступ

Скифская плита
- 2 Егорлыкско-Ипатовская СФЗ
- 3 Кропоткинско-Невинномысская (Предкавказская) СФЗ:
  - 3.1 – Центрально-Предкавказский синклинорий
  - 3.2 – Западно-Предкавказский синклинорий
  - 3.3 – Карачаево-Черкесский горст-антиклинорий

Поднятие Передового хребта
- 4 Блыбская антиклинальная СФЗ
- 5 Ацгаринская СФЗ

Складчато-глыбовое поднятие Главного хребта
- 6 СФЗ Буульгенский параавтохтон
- Нет данных
- Районы отсутствия отложений

Границы:
- структурно-формационных зон
- структурно-формационных подзон

Картографическая фабрика ВСЕГЕИ
199178, Санкт-Петербург, Средний пр., 72. Тел. 321-8121, факс 321-8153

Оформлено и отпечатано на Картографической фабрике ВСЕГЕИ
Заказ 41914000. Тираж 100 экз. Подписано к печати 10.09.2021

ISBN 978-5-00193-293-2 (лист 3-5)
ISBN 978-5-00193-300-7