

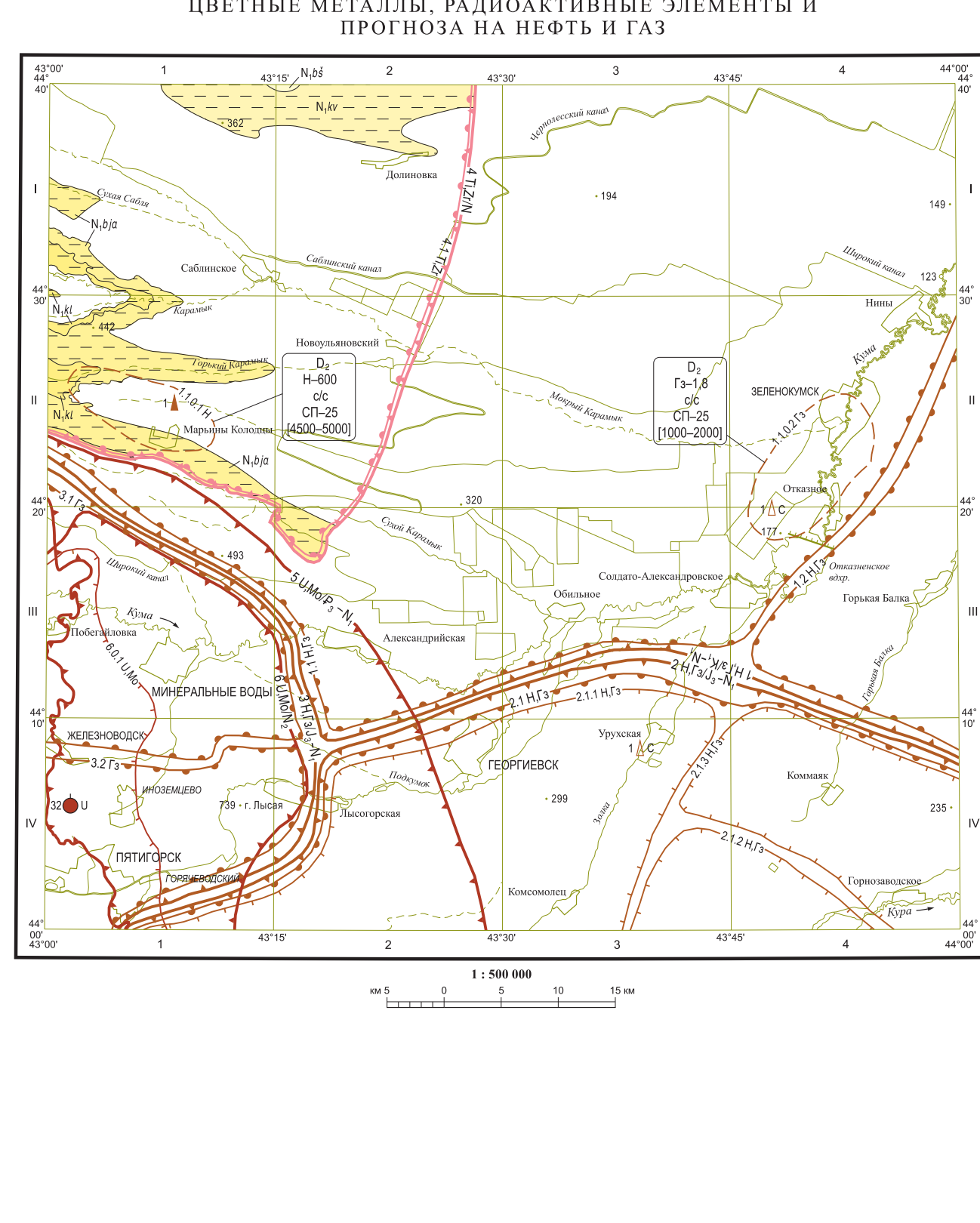
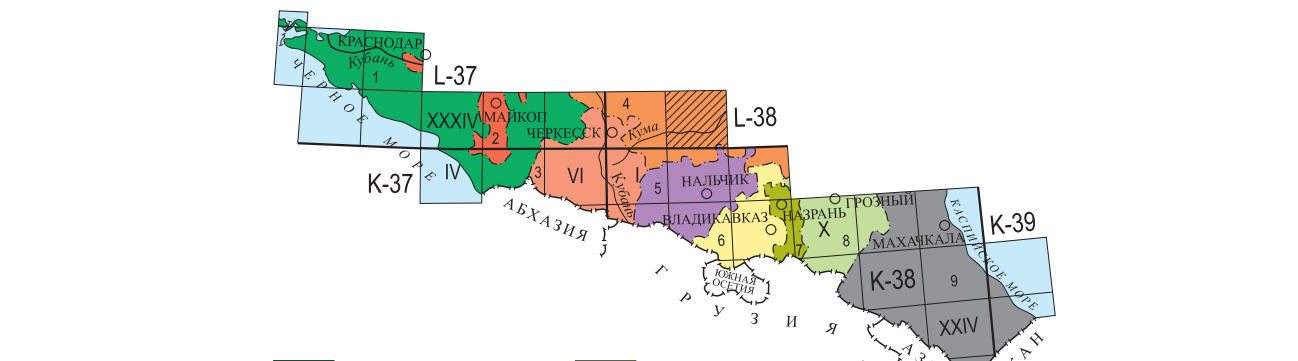
МИНИСТЕРСТВО ПРИРОДНЫХ РЕСУРСОВ И ЭКОЛОГИИ РОССИЙСКОЙ ФЕДЕРАЦИИ
ГОСУДАРСТВЕННАЯ ГЕОЛОГИЧЕСКАЯ КАРТА РОССИЙСКОЙ ФЕДЕРАЦИИ масштабa 1 : 200 000
Издание второе
Кавказская серия
КАРТА ПОЛЕЗНЫХ ИСКОПАЕМЫХ И ЗАКОНОМЕРНОСТЕЙ ИХ РАЗМЕЩЕНИЯ
L-38-XXXII (Пятигорск)

ПОЛЕЗНЫЕ ИСКОПАЕМЫЕ

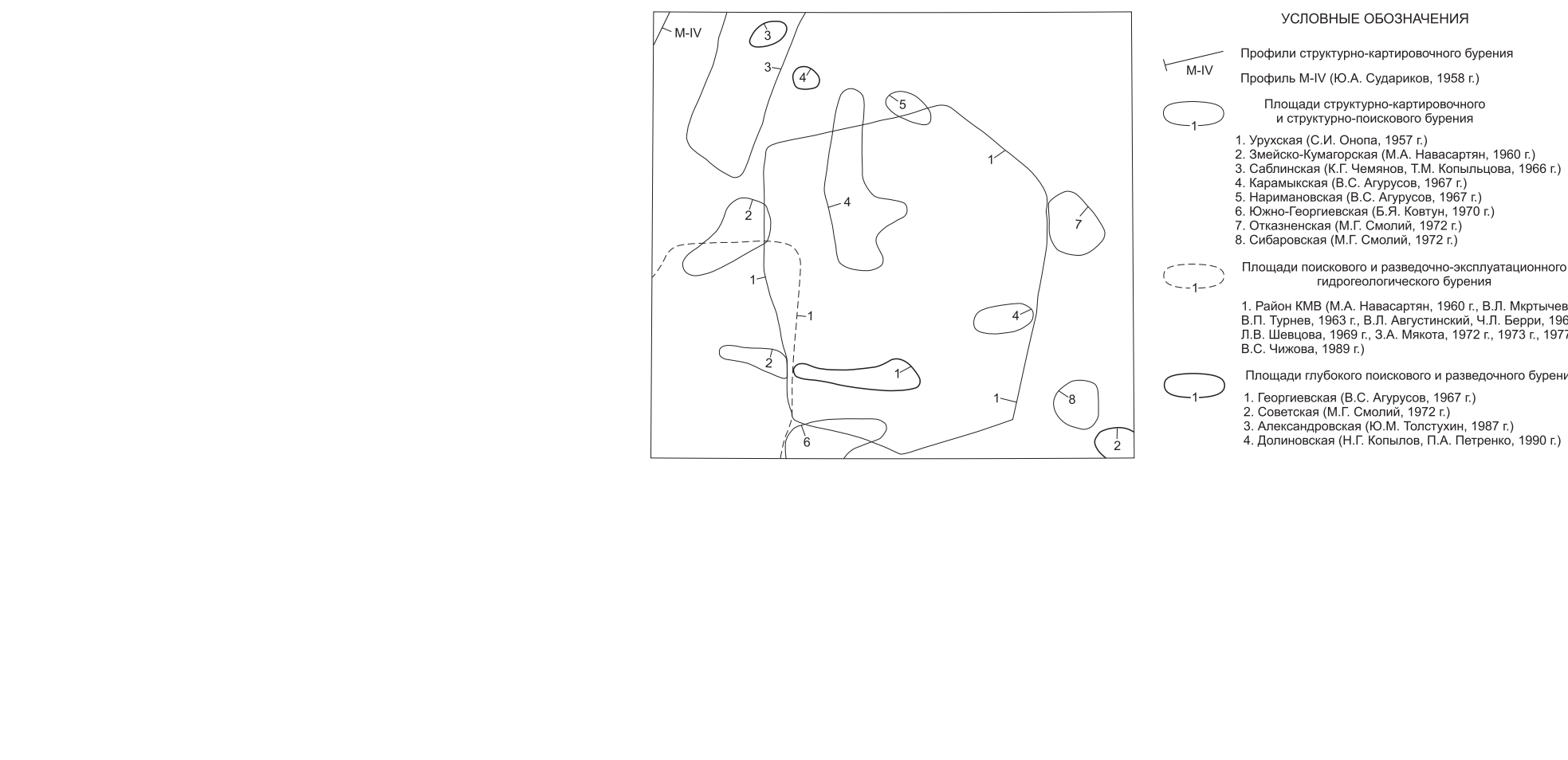
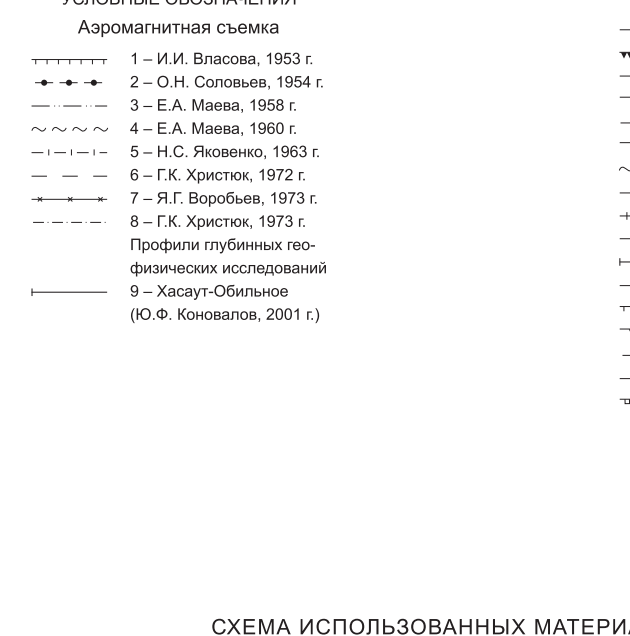

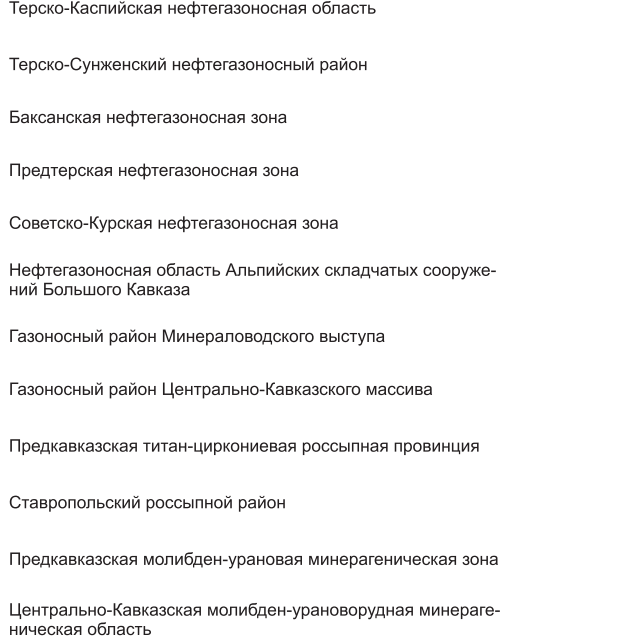
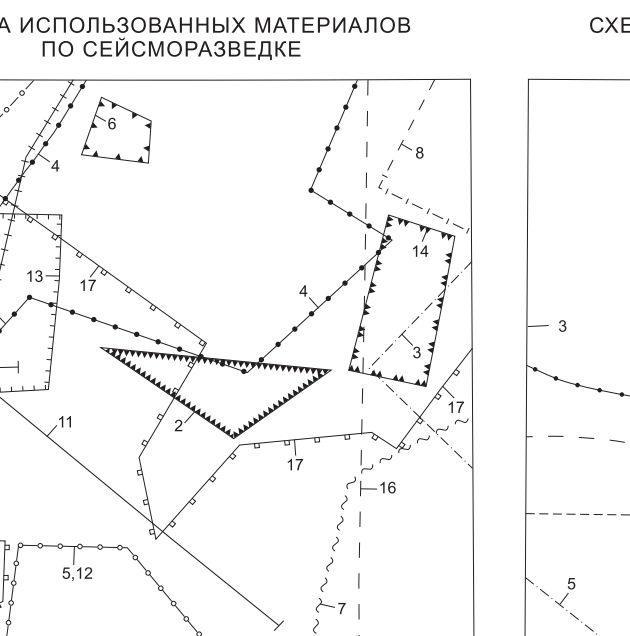
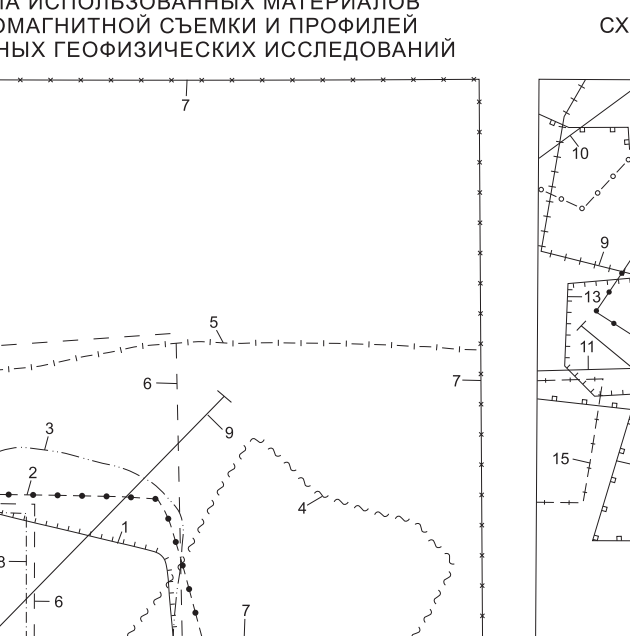

Table with 5 columns: Группа, Подгруппа, вид, Месторождения, Проявления, Геологические типы, Рудные формации. Rows include Hydrocarbons, Industrial minerals, and various types of rocks.

- Месторождения газа, в частности - номер, в знаменателе - интервал залегания пластов, их номера на карте.
Месторождения минеральных вод. Символы на карте и в знаменателе - номер объекта на карте, в знаменателе - глубина залегания коренного горизонта (горизонты).

ПРИМЕЧАНИЕ. Месторождения, над которыми колонки отсутствуют относятся к неразмешанным.
Цифры перед группой отбиваются: 1 - наклон (до 5-6 метров), 2 - скрепы (до 10-15 метров), 3 - выходы (более 10 метров).



- УСЛОВНЫЕ ОБОЗНАЧЕНИЯ
1-182, K-182 Восточно-Предкавказская нефтяная область
1-182, K-182 Восточно-Ставропольский нефтяной район
1-182, K-182 Кавказская прогибовая нефтяная область



У С Л О В Н Ы Е О Б О З Н А Ч Е Н И Я

Table with columns for geological zones (e.g., Центрально-Предкавказская, Восточно-Предкавказская) and their corresponding geological units and symbols.

