

ГОСУДАРСТВЕННАЯ ГЕОЛОГИЧЕСКАЯ КАРТА РОССИЙСКОЙ ФЕДЕРАЦИИ масштаба 1 : 200 000

Издание второе  
Корякская серия

КАРТА ЧЕТВЕРТИЧНЫХ ОБРАЗОВАНИЙ

Q-59-XXIX,XXX (Отрожный)



УСЛОВНЫЕ ОБОЗНАЧЕНИЯ

<b>НЕРАСЧИСЛЕННЫЕ ОТЛОЖЕНИЯ</b>	<b>e.d</b> Элювиальные и делювиальные отложения. Шлифы, глинки, супеси, гравий, щебень и дресва (до 3 м)	<b>o.g</b> Галечники с гравием
<b>o.d</b> Делювиальные и делювиальные отложения. Шлифы, оползни, дресва с повышенным количеством супесистого и супесного материала (до 3 м)	<b>o.s</b> Коллювиальные и делювиальные отложения. Шлифы, оползни, глинки, дресва с незначительной примесью супесистого и супесного материала (до 3 м)	<b>o.p</b> Пески с гравием
<b>o.s</b> Делювиальные и коллювиальные отложения. Супеси, супеси с мелким щебнем и дресвой, реке глина окатанной галькой и валунами (до 5 м)	<b>c</b> Коллювиальные отложения. Шлифы, оползни, глинки с повышенным количеством дресвы (до 5 м)	<b>o.u</b> Породы повышенной глыбистости
<b>o</b> Коллювиальные отложения. Шлифы, оползни, щебни, глинки, дресва (до 3 м)	<b>o</b> Коллювиальные отложения. Шлифы, оползни, щебни, глинки, дресва (до 3 м)	<b>o</b> Эрозионные уступы
<b>o</b> Коллювиальные отложения. Шлифы, оползни, щебни, глинки, дресва (до 3 м)	<b>o</b> Коллювиальные отложения. Шлифы, оползни, щебни, глинки, дресва (до 3 м)	<b>o</b> Потребные речные долины
<b>o</b> Коллювиальные отложения. Шлифы, оползни, щебни, глинки, дресва (до 3 м)	<b>o</b> Коллювиальные отложения. Шлифы, оползни, щебни, глинки, дресва (до 3 м)	<b>o</b> Конусы выноса
<b>o</b> Коллювиальные отложения. Шлифы, оползни, щебни, глинки, дресва (до 3 м)	<b>o</b> Коллювиальные отложения. Шлифы, оползни, щебни, глинки, дресва (до 3 м)	<b>o</b> Оползни
<b>o</b> Коллювиальные отложения. Шлифы, оползни, щебни, глинки, дресва (до 3 м)	<b>o</b> Коллювиальные отложения. Шлифы, оползни, щебни, глинки, дресва (до 3 м)	<b>o</b> Надорные террасы
<b>o</b> Коллювиальные отложения. Шлифы, оползни, щебни, глинки, дресва (до 3 м)	<b>o</b> Коллювиальные отложения. Шлифы, оползни, щебни, глинки, дресва (до 3 м)	<b>o</b> Солфлюционные террасы
<b>o</b> Коллювиальные отложения. Шлифы, оползни, щебни, глинки, дресва (до 3 м)	<b>o</b> Коллювиальные отложения. Шлифы, оползни, щебни, глинки, дресва (до 3 м)	<b>o</b> Гидрокарбонаты
<b>o</b> Коллювиальные отложения. Шлифы, оползни, щебни, глинки, дресва (до 3 м)	<b>o</b> Коллювиальные отложения. Шлифы, оползни, щебни, глинки, дресва (до 3 м)	<b>o</b> Трещинно-полочный рельеф (жилые постройки)
<b>o</b> Коллювиальные отложения. Шлифы, оползни, щебни, глинки, дресва (до 3 м)	<b>o</b> Коллювиальные отложения. Шлифы, оползни, щебни, глинки, дресва (до 3 м)	<b>o</b> Наледи
<b>o</b> Коллювиальные отложения. Шлифы, оползни, щебни, глинки, дресва (до 3 м)	<b>o</b> Коллювиальные отложения. Шлифы, оползни, щебни, глинки, дресва (до 3 м)	<b>o</b> Структурно-денудационные уступы
<b>o</b> Коллювиальные отложения. Шлифы, оползни, щебни, глинки, дресва (до 3 м)	<b>o</b> Коллювиальные отложения. Шлифы, оползни, щебни, глинки, дресва (до 3 м)	<b>o</b> Остатки денудационных
<b>o</b> Коллювиальные отложения. Шлифы, оползни, щебни, глинки, дресва (до 3 м)	<b>o</b> Коллювиальные отложения. Шлифы, оползни, щебни, глинки, дресва (до 3 м)	<b>o</b> Отавы
<b>o</b> Коллювиальные отложения. Шлифы, оползни, щебни, глинки, дресва (до 3 м)	<b>o</b> Коллювиальные отложения. Шлифы, оползни, щебни, глинки, дресва (до 3 м)	<b>o</b> Карьеры и выемки
<b>o</b> Коллювиальные отложения. Шлифы, оползни, щебни, глинки, дресва (до 3 м)	<b>o</b> Коллювиальные отложения. Шлифы, оползни, щебни, глинки, дресва (до 3 м)	<b>o</b> Места отбора спорово-пыльцевых проб
<b>o</b> Коллювиальные отложения. Шлифы, оползни, щебни, глинки, дресва (до 3 м)	<b>o</b> Коллювиальные отложения. Шлифы, оползни, щебни, глинки, дресва (до 3 м)	<b>o</b> Спорные обозначения и их номера
<b>o</b> Коллювиальные отложения. Шлифы, оползни, щебни, глинки, дресва (до 3 м)	<b>o</b> Коллювиальные отложения. Шлифы, оползни, щебни, глинки, дресва (до 3 м)	<b>o</b> Шлифы, оползни и их номера
<b>o</b> Коллювиальные отложения. Шлифы, оползни, щебни, глинки, дресва (до 3 м)	<b>o</b> Коллювиальные отложения. Шлифы, оползни, щебни, глинки, дресва (до 3 м)	<b>o</b> Шлифы, оползни и их номера
<b>o</b> Коллювиальные отложения. Шлифы, оползни, щебни, глинки, дресва (до 3 м)	<b>o</b> Коллювиальные отложения. Шлифы, оползни, щебни, глинки, дресва (до 3 м)	<b>o</b> Единичные измерения мощности четвертичных отложений, м
<b>o</b> Коллювиальные отложения. Шлифы, оползни, щебни, глинки, дресва (до 3 м)	<b>o</b> Коллювиальные отложения. Шлифы, оползни, щебни, глинки, дресва (до 3 м)	<b>o</b> Границы стратиграфо-литических подразделений: а - достоверный, б - предположительный

ПОЛЕЗНЫЕ ИСКОПАЕМЫЕ

Подгруппа, вид	Месторождения			Проявления
	Крупные	Средние	Малые	
Благородные металлы	<b>МЕТАЛЛИЧЕСКИЕ ИСКОПАЕМЫЕ</b>			
	Золото (россыли): учитываемые Госбазисом не учитываемые Госбазисом	Ау	Ау	Ау
Золото, платина (россыли): не учитываемые Госбазисом			Ау, Рт	

\* Только на схеме соотношений

ПРОМЫШЛЕННАЯ ОСВЕЩЕННОСТЬ МЕСТОРОЖДЕНИЙ  
X Запасоисчерпаемые  
X Обработанные

СХЕМА КОРРЕЛЯЦИИ ПОДРАЗДЕЛЕНИЙ

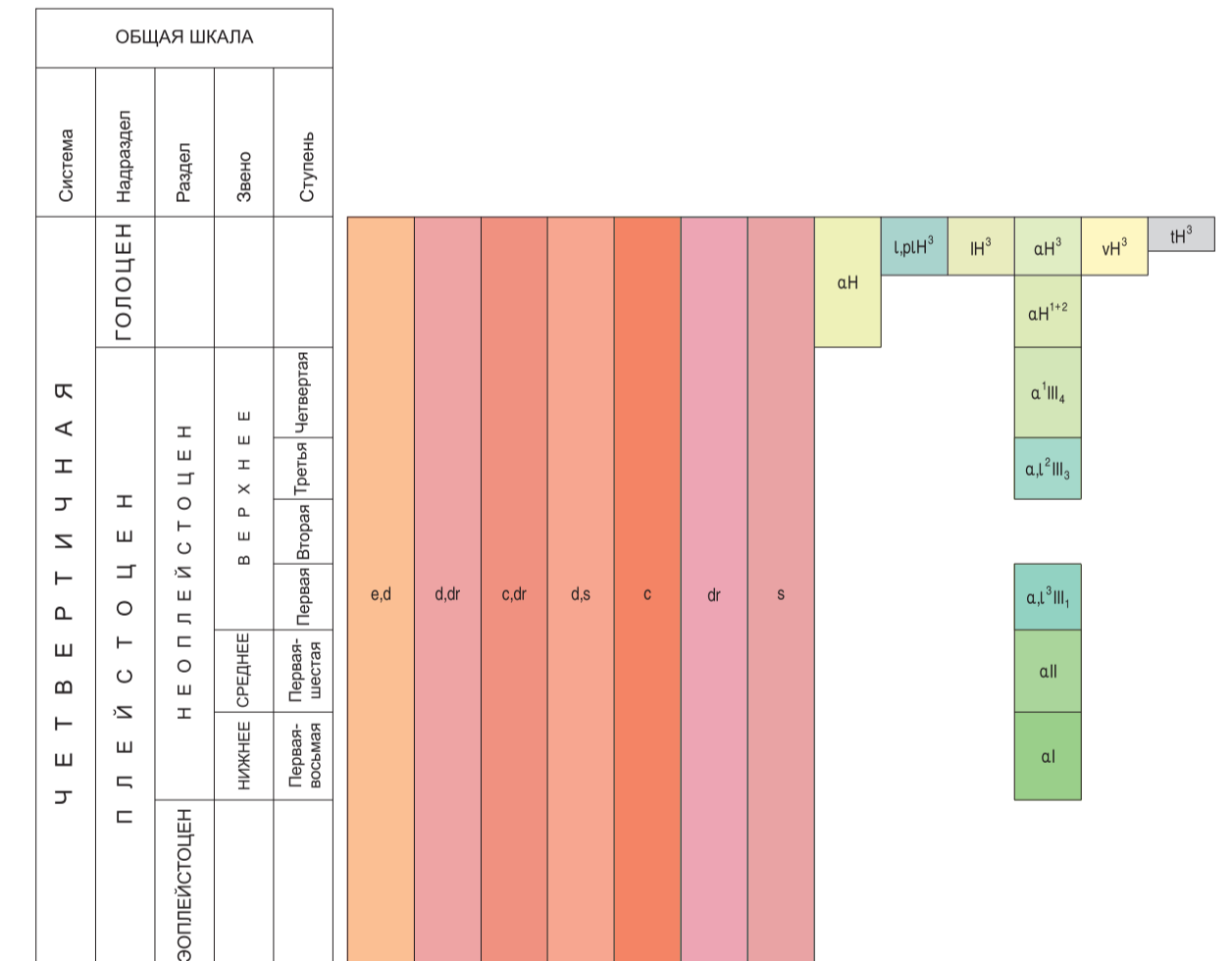


СХЕМА ИСПОЛЬЗОВАННЫХ МАТЕРИАЛОВ

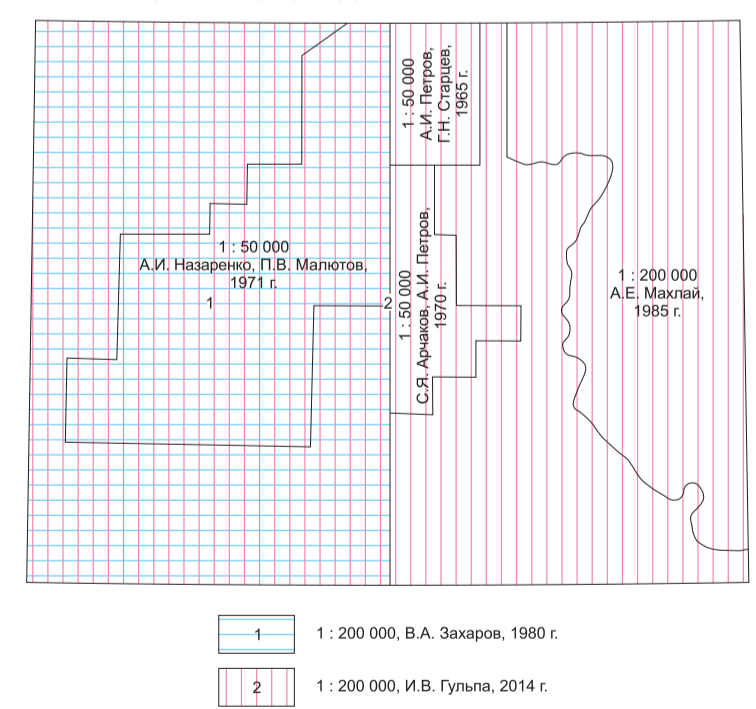


СХЕМА РАСПОЛОЖЕНИЯ ЛИСТОВ КОРЯКСКОЙ СЕРИИ

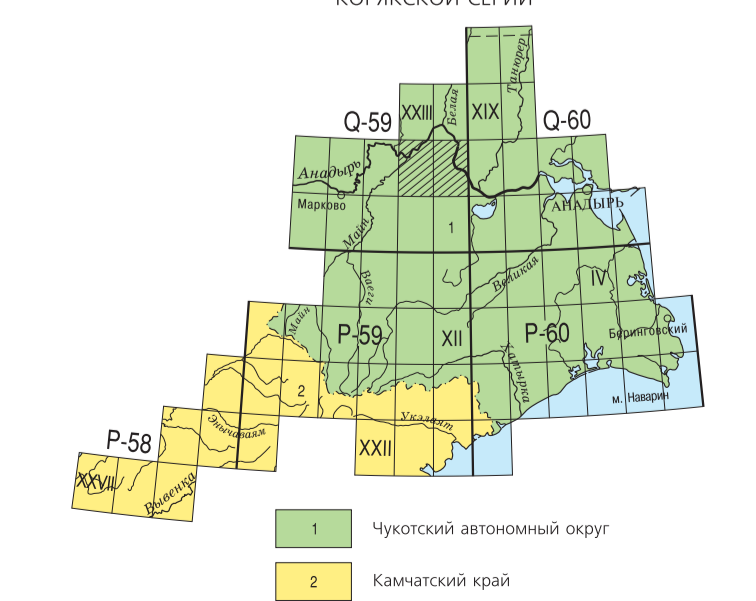


СХЕМА СООТНОШЕНИЙ ЧЕТВЕРТИЧНЫХ ОБРАЗОВАНИЙ

