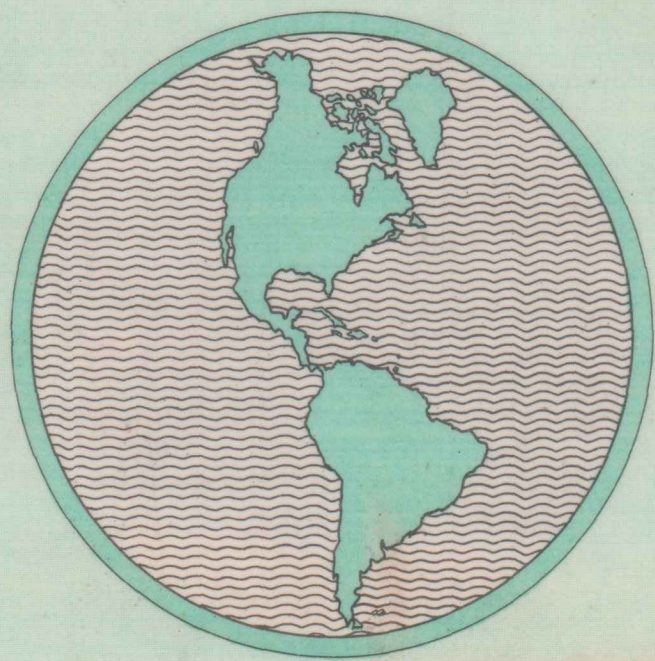



# АТЛАС МИРА

## АМЕРИКА





АТЛАС МИРА ИЗДАЕТСЯ ВЫПУСКАМИ  
ПО МАТЕРИКАМ И ГРУППАМ ГОСУДАРСТВ

# АТЛАС МИРА

1084.4/ (7/8)

## АМЕРИКА

1453

---

ГЛАВНОЕ УПРАВЛЕНИЕ ГЕОДЕЗИИ И КАРТОГРАФИИ  
ПРИ СОВЕТЕ МИНИСТРОВ СССР  
МОСКВА 1975



Атлас составлен и подготовлен к печати Научно-редакционной  
картосоставительской частью ГУГК

Ответственные редакторы: М.И.Свинаренко, С.И.Сергеева

Старший редактор Ю.М.Иванов

Редакторы карт: А.Г.Нолесникова, С.Н.Первушина, Н.А.Соломатина

Технические редакторы: Э.А.Нрюкова, Р.М.Волкова

Подписан к печати 13.VIII.75 г. Т-14023.

Формат бумаги 72×100/8 Бумага картографическая  
Усл.печ.л. 6,67

Тираж 85 000 Заказ № 49. Цена 2 руб.50 коп.

Фабрика № 4 ГУГК В-1265

$\frac{61103-351}{071(02)-75} 721-75$

© ГУГК 1973 г., 1975 г. с изменениями

# О Г Л А В Л Е Н И Е

## СЕВЕРНАЯ АМЕРИКА






















6—7	СЕВЕРНАЯ АМЕРИКА, физическая карта . . . . .	1:25 000 000
8—9	СЕВЕРНАЯ АМЕРИКА . . . . .	1:25 000 000
10—11	КАНАДА . . . . .	1:15 000 000
12	ЮГО-ЗАПАД КАНАДЫ . . . . .	1:7 500 000
13	АЛЯСКА . . . . .	1:15 000 000
14—15	СОЕДИНЕННЫЕ ШТАТЫ АМЕРИКИ . . . . .	1:12 000 000
16	РАЙОН НЬЮ-ЙОРКА . . . . .	1:500 000
17	НОВАЯ АНГЛИЯ . . . . .	1:1 500 000
18—19	СЕВЕРО-ВОСТОК США . . . . .	1:4 500 000
20	СРЕДНЕАТЛАНТИЧЕСКИЙ РАЙОН США . . . . .	1:1 500 000
21	ЗАПАДНАЯ ПЕНСИЛЬВАНИЯ и ВОСТОЧНОЕ ОГАЙО . . . . .	1:1 500 000
22—23	ЮГО-ВОСТОК США . . . . .	1:6 000 000
24	ИЛЛИНОЙС . . . . .	1:1 500 000
25	КАЛИФОРНИЙСКАЯ ДОЛИНА . . . . .	1:2 000 000
26—27	МЕКСИКА, ЦЕНТРАЛЬНАЯ АМЕРИКА и ВЕСТ-ИНДИЯ . . . . .	1:13 500 000
	ПАНАМСКИЙ КАНАЛ . . . . .	1:500 000
28	КУБА и ЯМАЙКА . . . . .	1:4 000 000
29	ОСТРОВ ПУЭРТО-РИКО, МАЛЫЕ АНТИЛЬСКИЕ ОСТРОВА, ТРИНИДАД и ТОВАГО . . . . .	1:4 500 000

## ЮЖНАЯ АМЕРИКА

30—31	ЮЖНАЯ АМЕРИКА, физическая карта . . . . .	1:25 000 000
32—33	ЮЖНАЯ АМЕРИКА . . . . .	1:25 000 000
34—35	ЮЖНАЯ АМЕРИКА (СЕВЕРНЫЙ ЛИСТ) . . . . .	1:15 000 000
36	ВЕНЕСУЭЛА (СЕВЕРНАЯ ЧАСТЬ) . . . . .	1:7 500 000
	ЮГО-ВОСТОК БРАЗИЛИИ . . . . .	1:7 500 000
37	ЮЖНАЯ АМЕРИКА (ЮЖНЫЙ ЛИСТ) . . . . .	1:15 000 000
38	ЦЕНТРАЛЬНАЯ АРГЕНТИНА, УРУГВАЙ, СРЕДНЕЕ ЧИЛИ . . . . .	1:7 500 000
	ПЛОЩАДЬ и НАСЕЛЕНИЕ СТРАН АМЕРИКИ, таблица	

# УСЛОВНЫЕ ОБОЗНАЧЕНИЯ




## НАСЕЛЕННЫЕ ПУНКТЫ

НА КАРТАХ МАСШТАБОВ			СТОЛИЦЫ И АДМИНИСТРАТИВНЫЕ ЦЕНТРЫ (выделены подчеркиками их названий)	
1:1 250 000— 1:2 500 000	1:3 000 000— 1:7 500 000	1: 9 000 000— 1:20 000 000		
			более 1 000 000 жителей	<u>МОСКВА</u> Столица СССР
			от 300 000 до 1 000 000 жителей	<u>МИНСК</u> Столицы союзных республик СССР
			от 100 000 до 300 000 жителей	<u>ЯКУТСК</u> Столицы АССР, центры краев и областей СССР
			от 30 000 до 100 000 жителей	<u>Майкоп</u> Центры автономных областей и национальных округов СССР
			от 10 000 до 30 000 жителей	<u>ЛОНДОН</u> Столицы иностранных государств
			менее 10 000 жителей	<u>Амьен</u> Центры административных единиц иностранных государств
			Населенные пункты, вошедшие в черту большого города	<u>Луанда</u> Центры колониальных владений















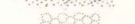

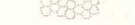
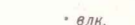


## ПУТИ СООБЩЕНИЯ

	Железные дороги магистральные		Каналы судоходные
	Железные дороги прочие, туннели		Каналы морские
	Железнодорожные паромы		Морские пути, расстояния в километрах
	Автомагистрали, магистральные безрельсовые дороги, туннели		Порты морские
	Главные безрельсовые дороги, перевалы		








## ГРАНИЦЫ

	государственная СССР		иных государств
	полярных владений СССР		иных государств неустановленные
	союзных республик СССР		республик Чехословакии и Югославии
	автономных республик, краев и областей СССР		административных единиц иностранных государств
	автономных областей СССР		Демаркационная линия между Индией и Пакистаном в Кашмире, между КНДР и Южной Кореей, между ДРВ и Южным Вьетнамом
	национальных округов СССР		Границы заповедников и национальных парков

## ГИДРОГРАФИЯ И РЕЛЬЕФ

	Береговая линия, отмели		Водопады
	Коралловые рифы		Каналы мелиоративные
	Озера пресные		Колодцы
	Озера соленые		Вечные снега и ледники
	Озера временные		Материковые льды, шельфовые ледники
	Болота		Пески
	Солончаки		Лавовые поля
	Реки пересыхающие		* влк. Вулканы
	Сухие русла (вади)		Λ Пещеры
			* 4807 Отметки высот над уровнем моря
			40 Отметки глубин
			50 Отметки урезов вод над уровнем моря

## ПРОЧИЕ ОБЪЕКТЫ

	Нефтепроводы		Древние стены
	Водопроводы		Древние валы
	Дамбы		Развалины древних городов
			Пирамиды

Альпы Орографические названия и названия географических областей

Примечание. Административные единицы, одноименные с названиями их центров, на картах не подписаны

# УСЛОВНЫЕ ОБОЗНАЧЕНИЯ

## НА ПОЛИТИЧЕСКИХ КАРТАХ МАТЕРИКОВ И КАРТЕ СССР

### НАСЕЛЕННЫЕ ПУНКТЫ

- более 1 000 000 жителей
- от 300 000 до 1 000 000 жителей
- от 100 000 до 300 000 жителей
- менее 100 000 жителей

## НА ПОЛИТИЧЕСКИХ КАРТАХ МИРА И КАРТАХ ОКЕАНОВ

### НАСЕЛЕННЫЕ ПУНКТЫ

- более 1 000 000 жителей
- от 100 000 до 1 000 000 жителей
- менее 100 000 жителей

## НА ФИЗИЧЕСКИХ КАРТАХ МИРА, МАТЕРИКОВ И КАРТАХ ОКЕАНОВ

- Морские течения холодные
  - Морские течения теплые
- } для лета северного полушария
- Границы плавучих морских льдов в период наибольшего распространения
  - Границы плавучих морских льдов в период наименьшего распространения

## НА КАРТАХ МАСШТАБОВ 1:500 000 и 1:1 000 000

- Аэродромы
- Стадионы
- Леса и парки
- Границы городов и названия районов городов

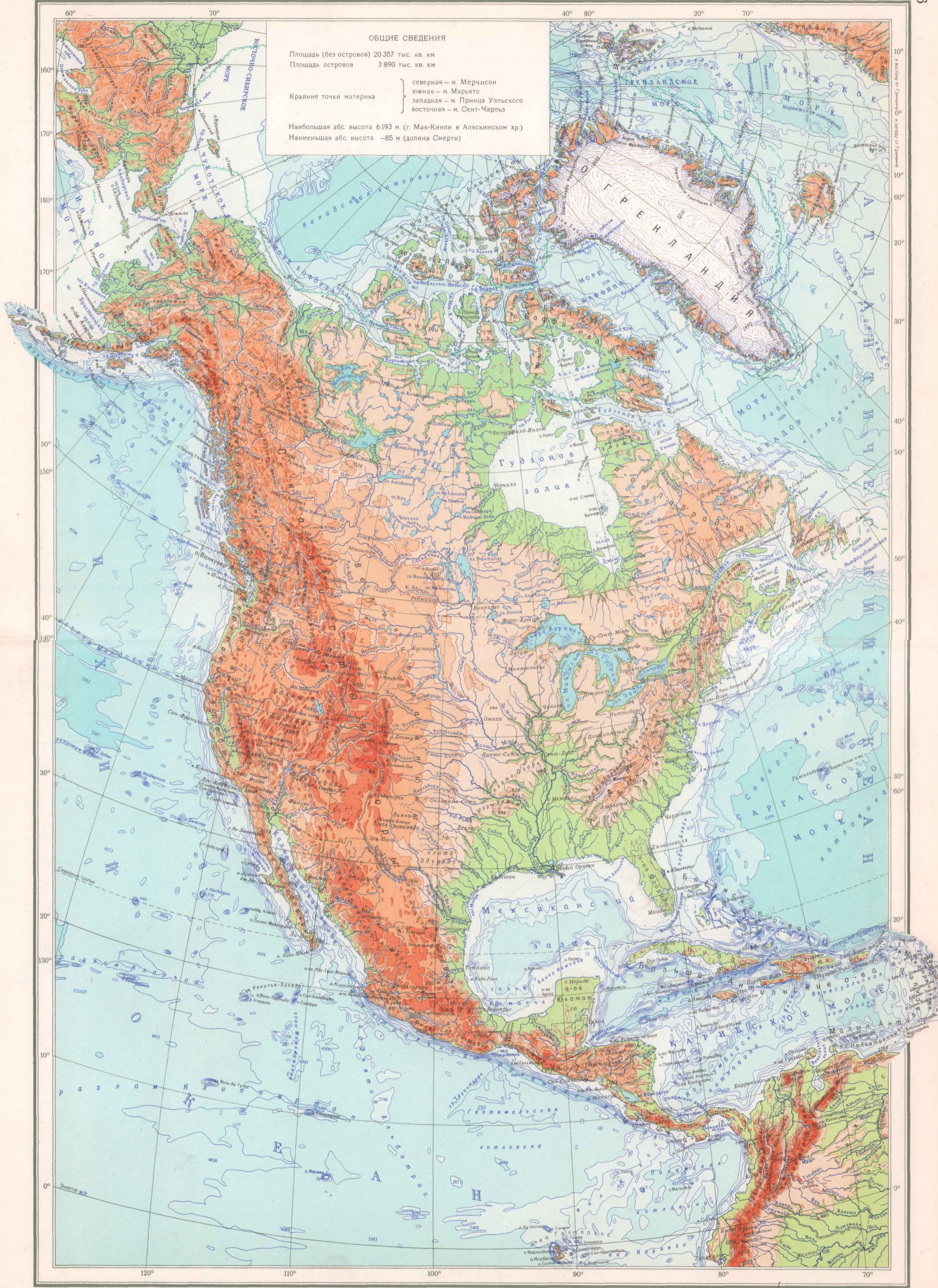
## СОКРАЩЕНИЯ, ПРИНЯТЫЕ НА КАРТАХ АТЛАСА

АО	автономная область	Зап.	западный	о.	остров
арх.	архипелаг	запов.	заповедник	о-ва	острова
АССР	Автономная Советская Социалистическая Республика	им.	имени	пер.	перевал
аэрд.	аэродром	кан.	канал	п-ов	полуостров
аэроп.	аэропорт	Кр.	красный	ПРОВ.	провинция
Бол.	большой	лаг.	лагуна	пр.	пролив
бух.	бухта	ледн.	ледник	РЕСП.	республика
Верх.	верхний	лим.	лиман	Св.	святой
вдп.	водопад	Мал.	малый	Сев.	северный
вдохр.	водохранилище	м.	мыс	ск.	скала
возв.	возвышенность	НАЦ.	национальный	Ср.	средний
Вост.	восточный	Ниж.	нижний	Ст.	старый
впад.	впадина	Нов.	новый	ТЕРР.	территория
влк.	вулкан	ОБЛ.	область	хр.	хребет
г.	гора	оз.	озеро	Центр.	центральный
зал.	залив	ОКР.	округ	Юж.	южный

## ОБОЗНАЧЕНИЯ ГОСУДАРСТВЕННОЙ ПРИНАДЛЕЖНОСТИ ТЕРРИТОРИЙ

(Австр.) Австралии	(Нид.) Нидерландам
(Арг.) Аргентине	(Н.Зел.) Новой Зеландии
(Браз.) Бразилии	(Норв.) Норвегии
(Брит.) Великобритании	(НДРЙ) Народной Демократической Республике Йемен
(Венес.) Венесуэле	(Порт.) Португалии
(Гондур.) Гондурасу	(С.Ар.) Саудовской Аравии
(Греч.) Греции	(СССР) Союзу Советских Социалистических Республик
(Дат.) Дании	(США) Соединенным Штатам Америки
(Инд.) Индии	(Турц.) Турции
(Индон.) Индонезии	(Филипп.) Филиппинам
(Исп.) Испании	(Фр.) Франции
(Ит.) Италии	(ФРГ) Федеративной Республике Германии
(Кан.) Канаде	(Швед.) Швеции
(Кит.) Китаю	(ЮАР) Южно-Африканской Республике
(Колумб.) Колумбии	(Югосл.) Югославии
(Мекс.) Мексике	(Яп.) Японии
	(Экв.Гв.) Экваториальной Гвинеи

# СЕВЕРНАЯ АМЕРИКА, ФИЗИЧЕСКАЯ КАРТА



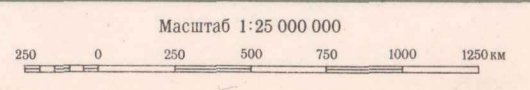
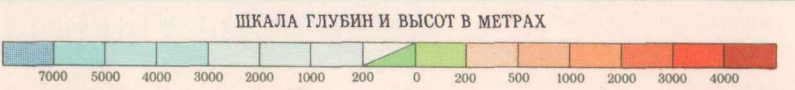
**ОБЩИЕ СВЕДЕНИЯ**

Площадь (без островов) 20 357 тыс. кв. км  
 Площадь островов 3 890 тыс. кв. км

Крайние точки материка

- северная — м. Мерчисон
- южная — м. Марьято
- западная — м. Принца Уэльского
- восточная — м. Сент-Чарльз

Наибольшая абс. высота 6 193 м (г. Мак-Кинли в Аляскинском хр.)  
 Наименьшая абс. высота -85 м (долина Смерти)



# СЕВЕРНАЯ АМЕРИКА



На карте шифрами обозначены штаты США:  
1—Нью-Гэмпшир 5—Нью-Джерси  
2—Массачусетс 6—Зап. Виргиния  
3—Род-Айленд 7—Мэриленд  
4—Коннектикут 8—Делавэр

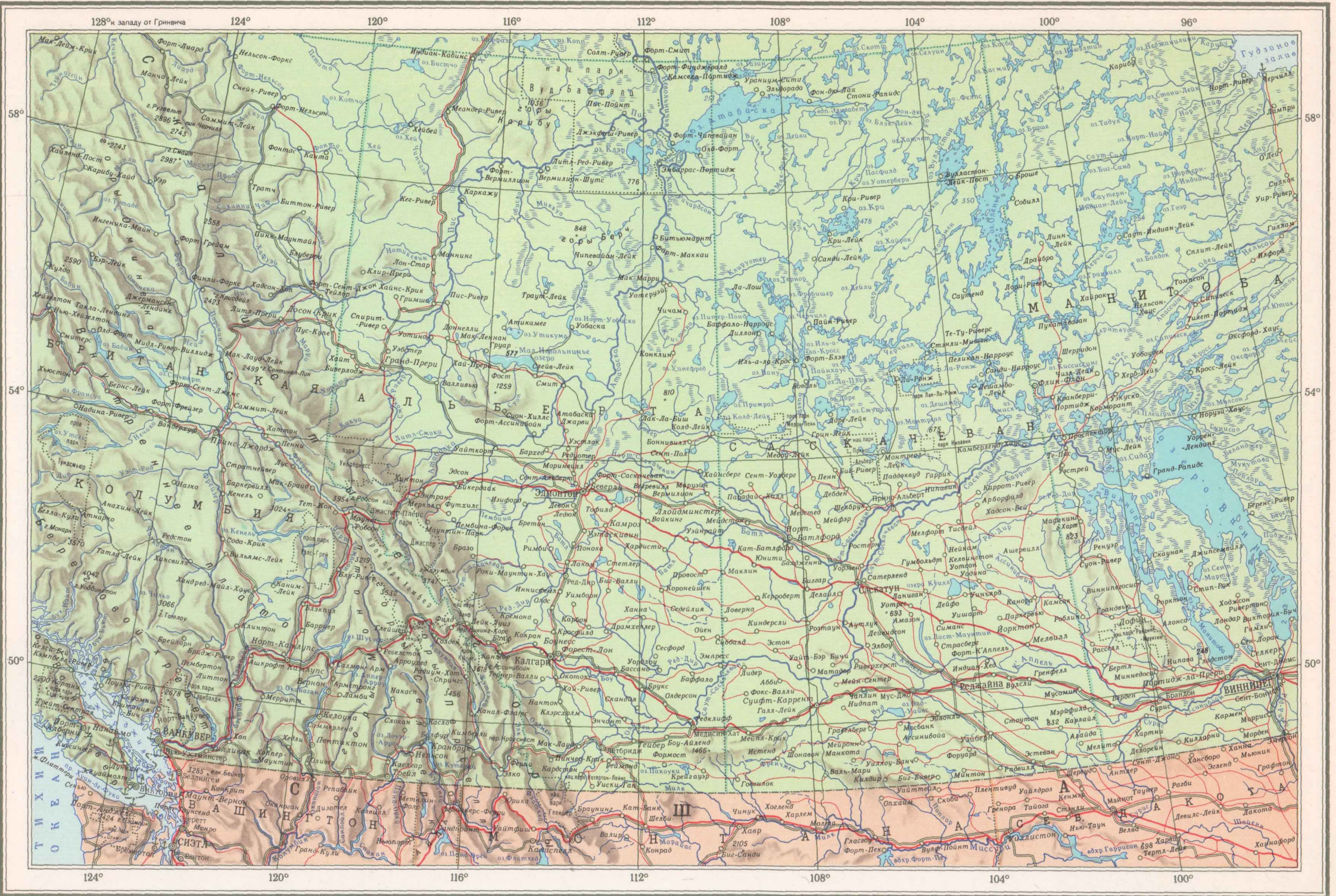
Масштаб 1:25 000 000

250 0 250 500 750 1000 1250 км



На карте цифрами обозначены штаты США  
 1-Вермонт 3-Массачусетс  
 2-Нью-Гэмпшир

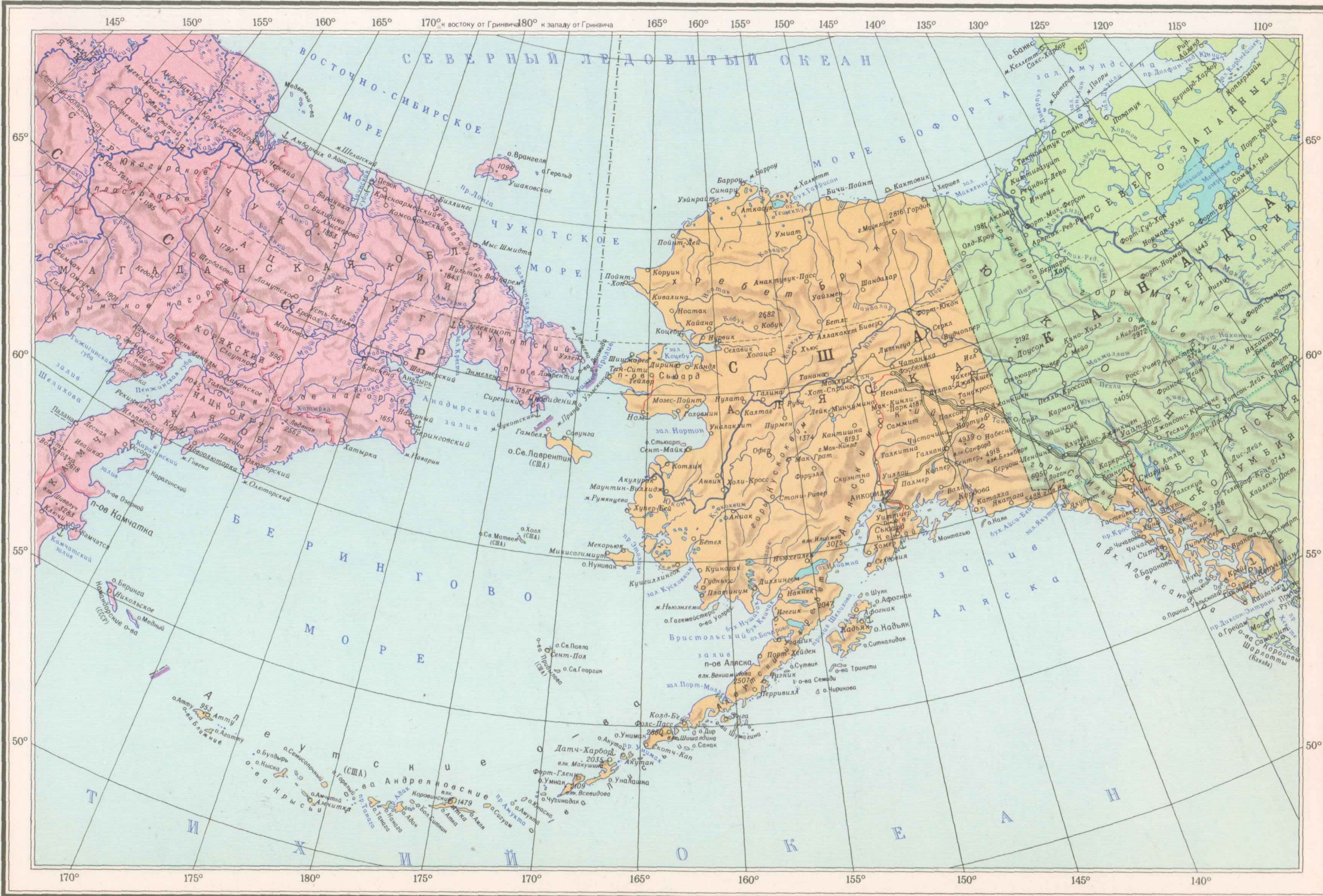
Масштаб 1:15 000 000  
 150 0 150 300 450 600 750 км




Масштаб 1:7 500 000



# АЛЯСКА



Масштаб 1:15 000 000



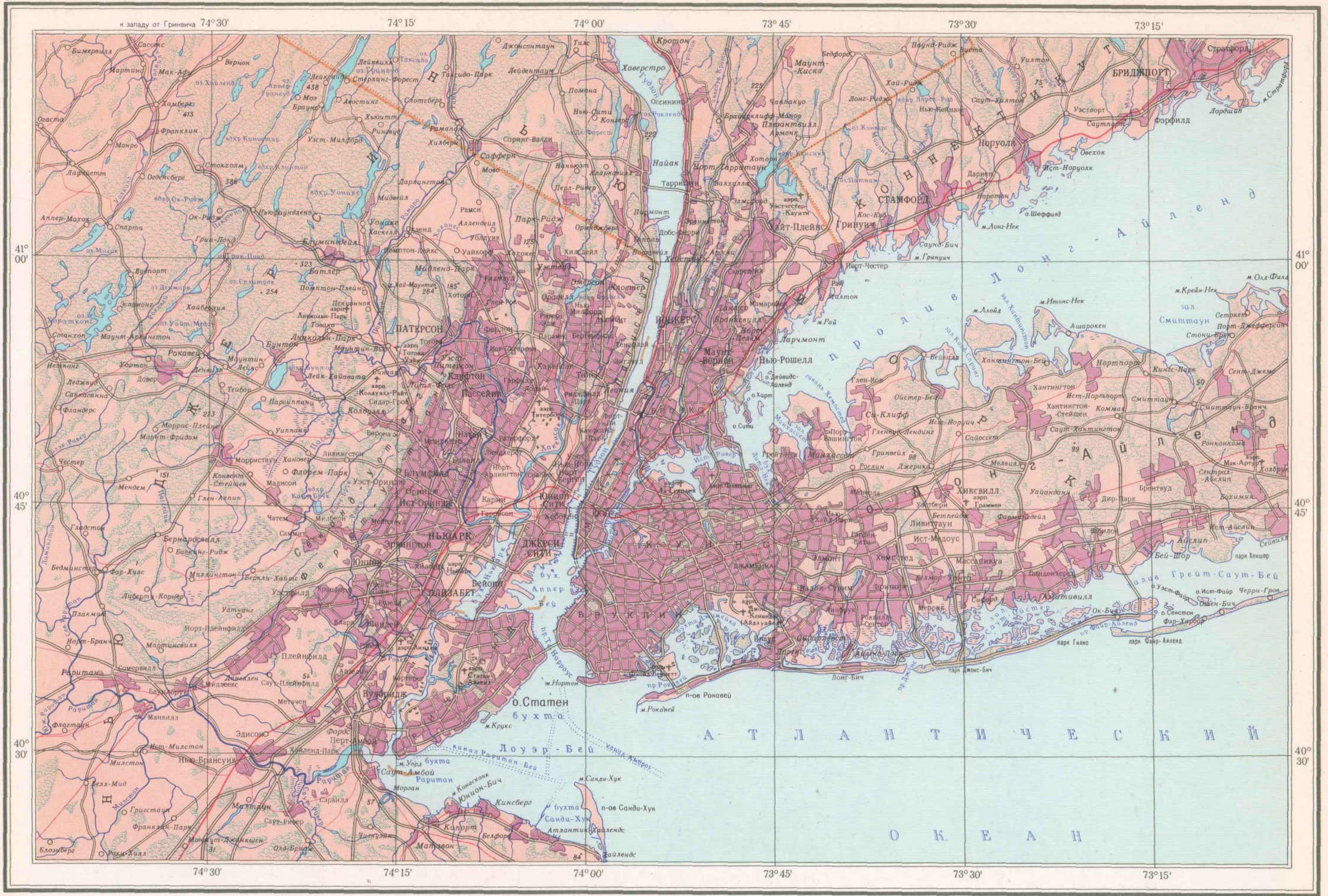


На карте цифрами обозначены штаты США:  
 1 — Вермонт      5 — Род-Айленд  
 2 — Нью-Гэмпшир    6 — Нью-Джерси  
 3 — Массачусетс    7 — Делавэр  
 4 — Коннектикут    8 — округ Колумбия


Масштаб 1:12 000 000

120 0 120 240 360 480 600 км

# РАЙОН НЬЮ-ЙОРКА




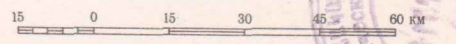
Масштаб 1:500 000



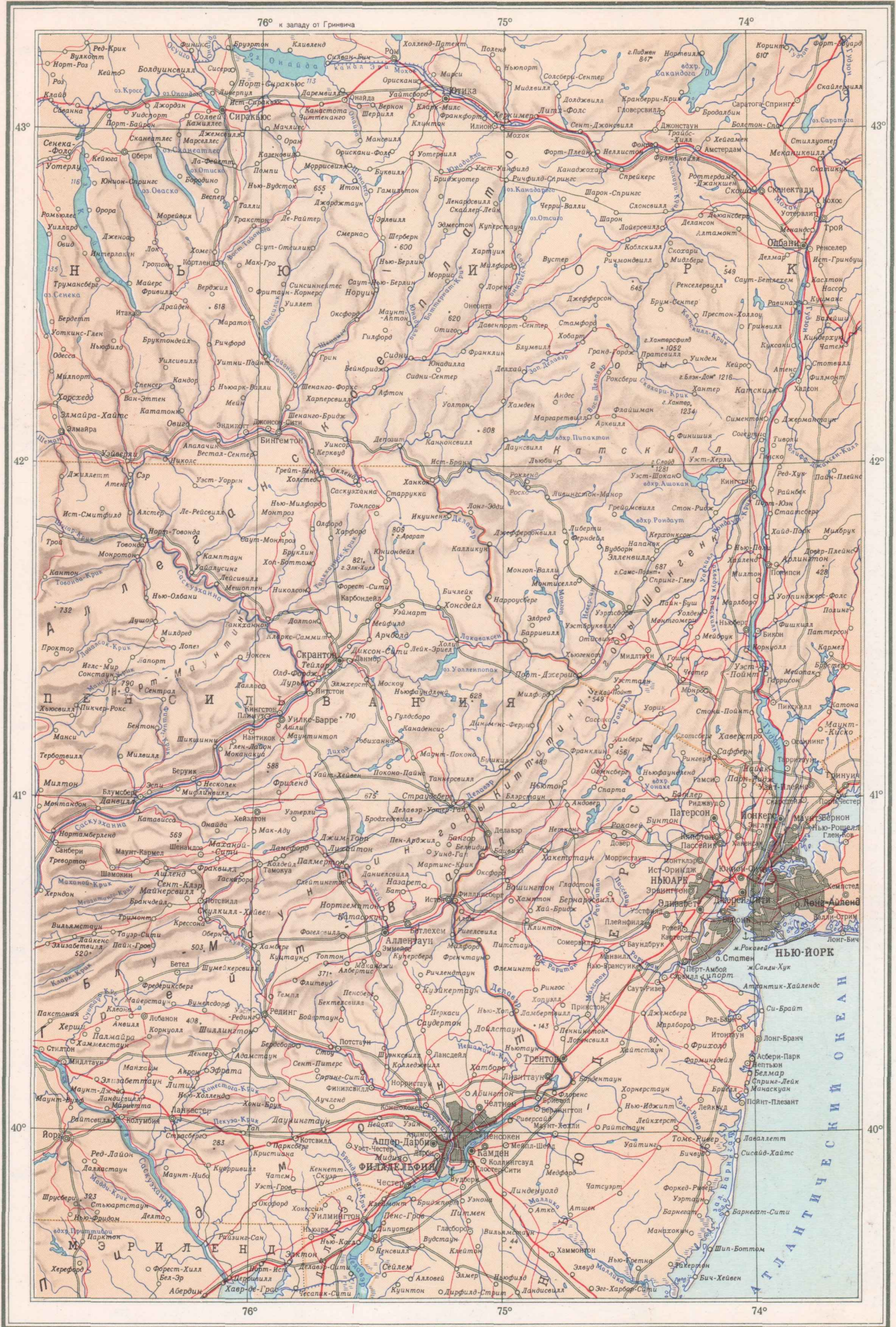
1453



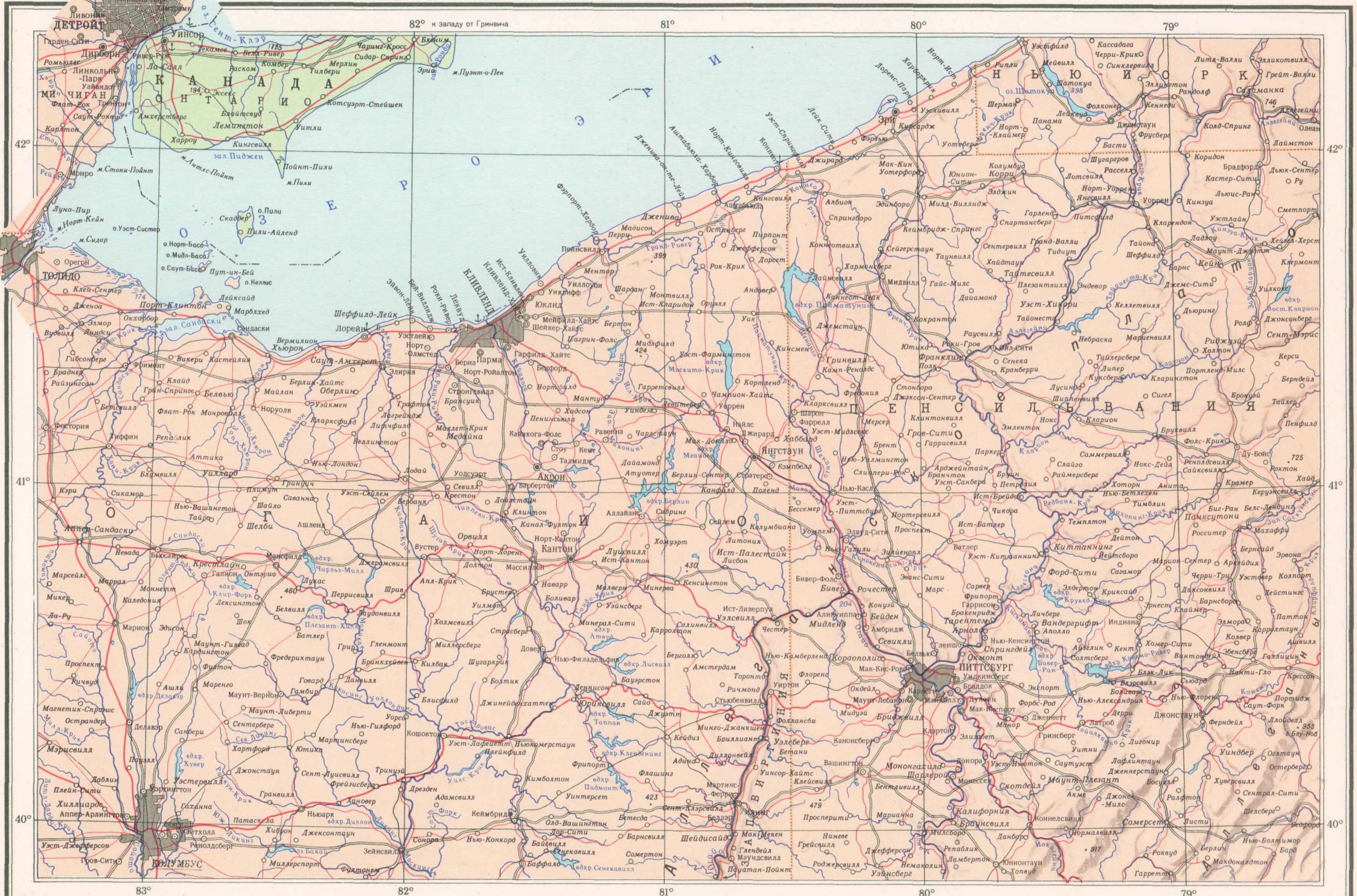
Масштаб 1:1 500 000





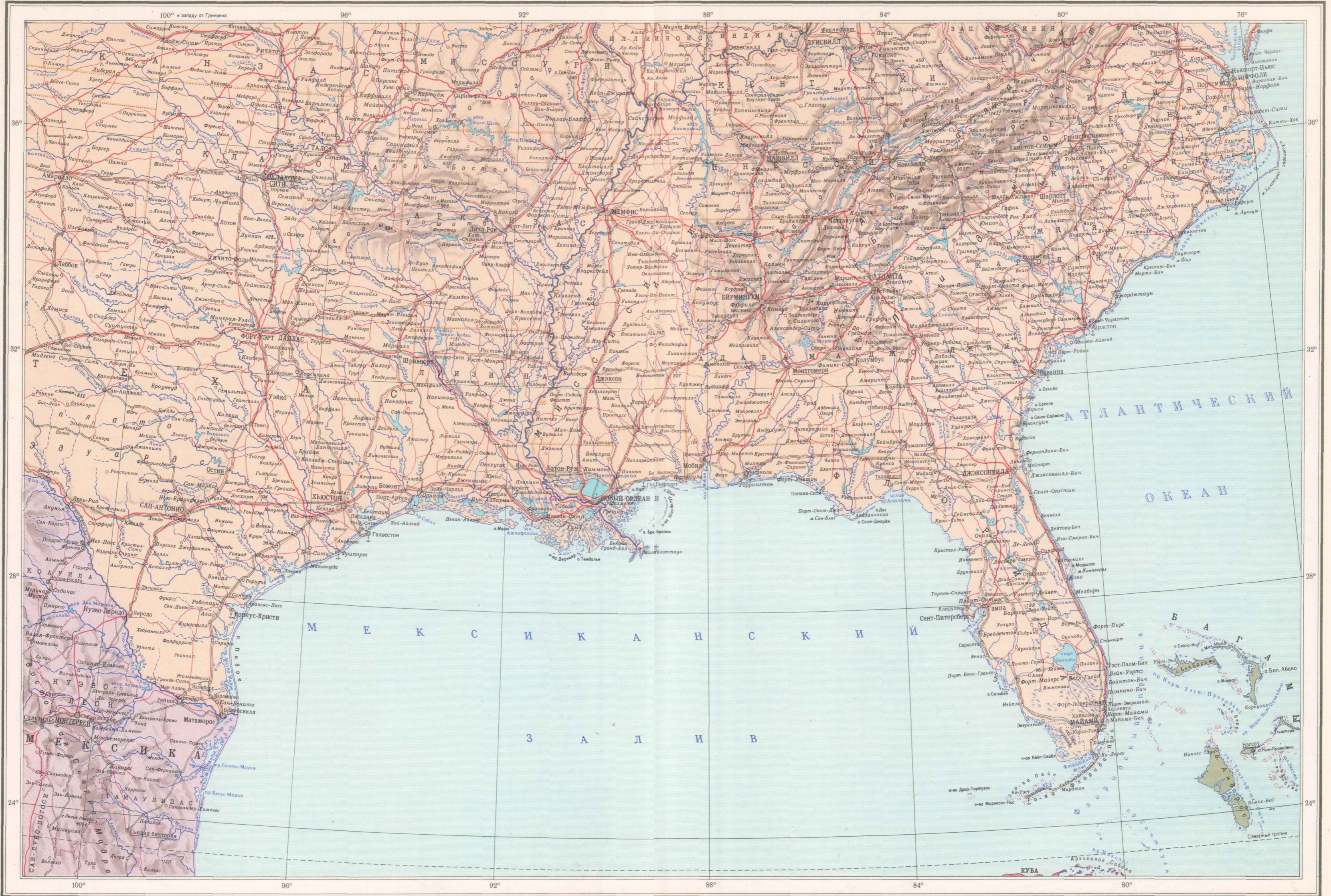


# ЗАПАДНАЯ ПЕНСИЛЬВАНИЯ И ВОСТОЧНОЕ ОГАЙО



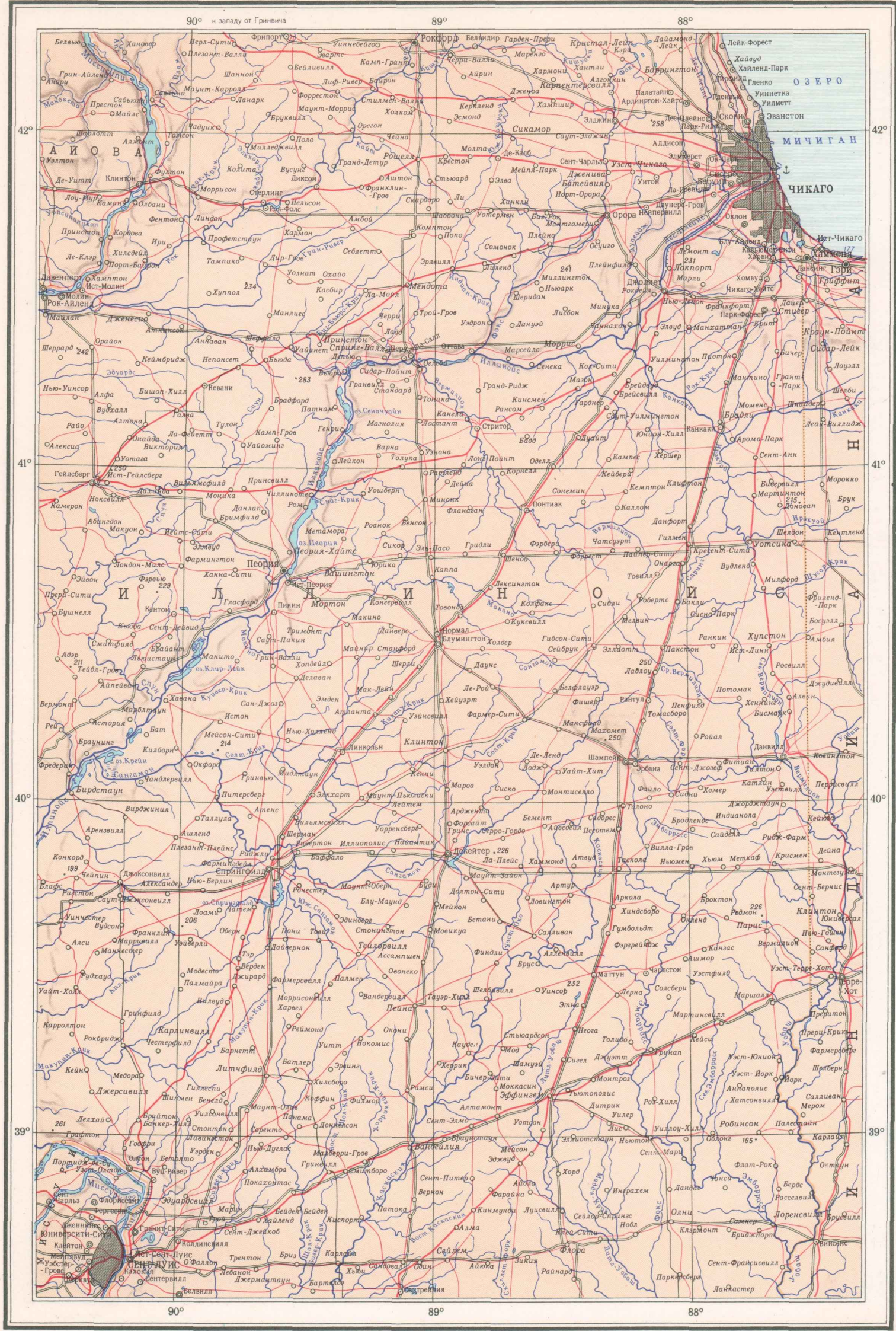
Масштаб 1:1 500 000

0 15 30 45 60 км




Масштаб 1:6 000 000





Масштаб 1:1 500 000





Масштаб 1:2 000 000





На карте цифрами обозначены: 1 Сальвадор  
 2 штат и округ Мексики  
 3 Морелос  
 4 Федеральная округ

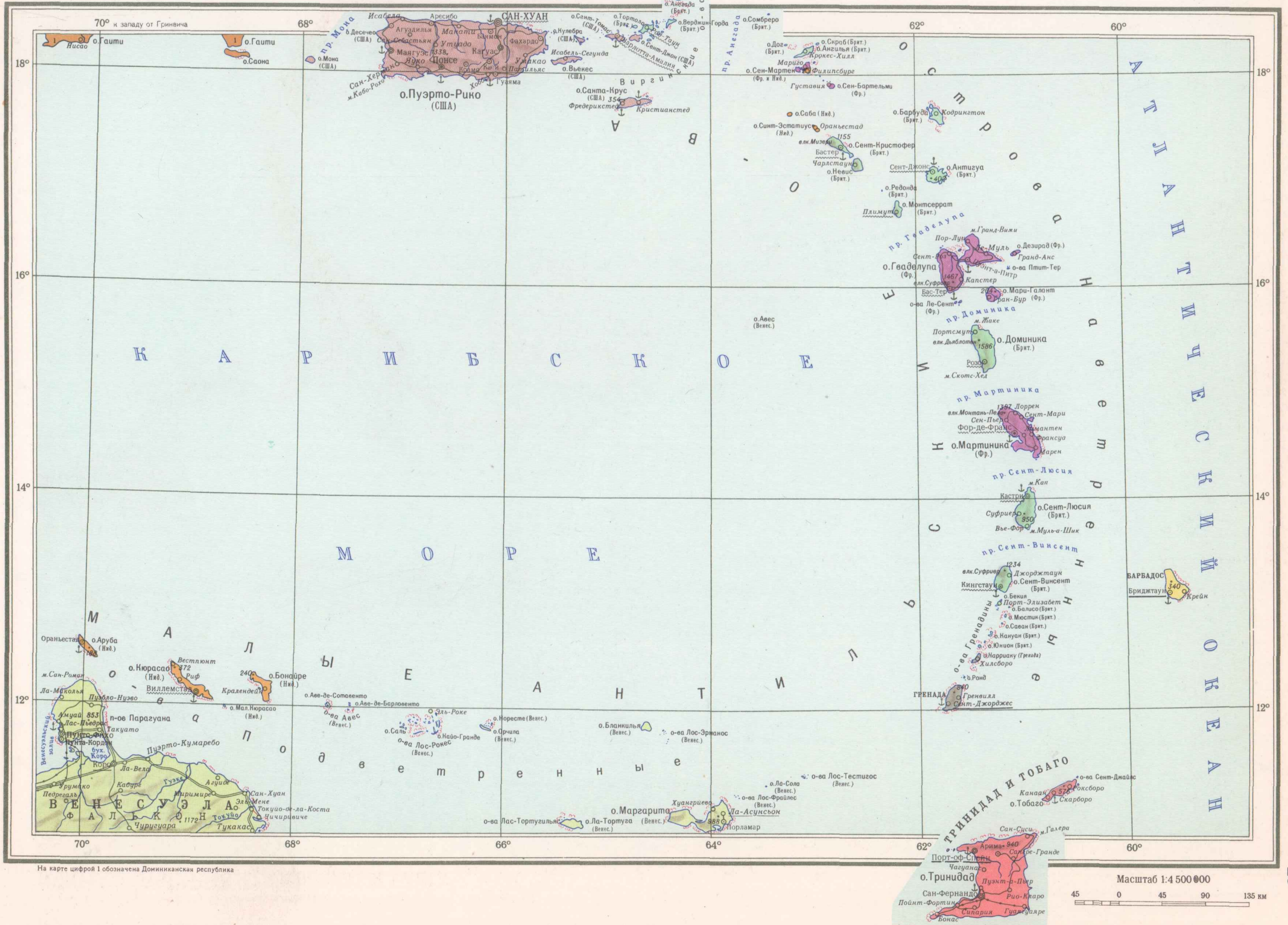
Масштаб 1:13 500 000  
 135 0 135 270 405 540 675 км



Масштаб 1:4 000 000

40 0 40 80 120 160 км

# О.ПУЭРТО-РИКО, МАЛЫЕ АНТИЛЬСКИЕ О-ВА, ТРИНИДАД И ТОБАГО





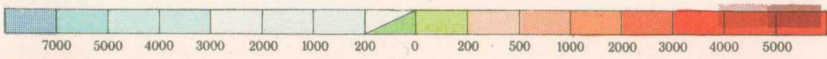
**ОБЩИЕ СВЕДЕНИЯ**

Площадь (без островов) 17684 тыс. кв. км  
 Площадь островов 150 тыс. кв. км

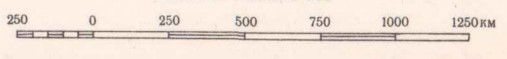
Крайние точки материка  
 северная—м. Галинас  
 южная—м. Фроуард  
 западная—м. Париньяс  
 восточная—м. Кабу-Бранку

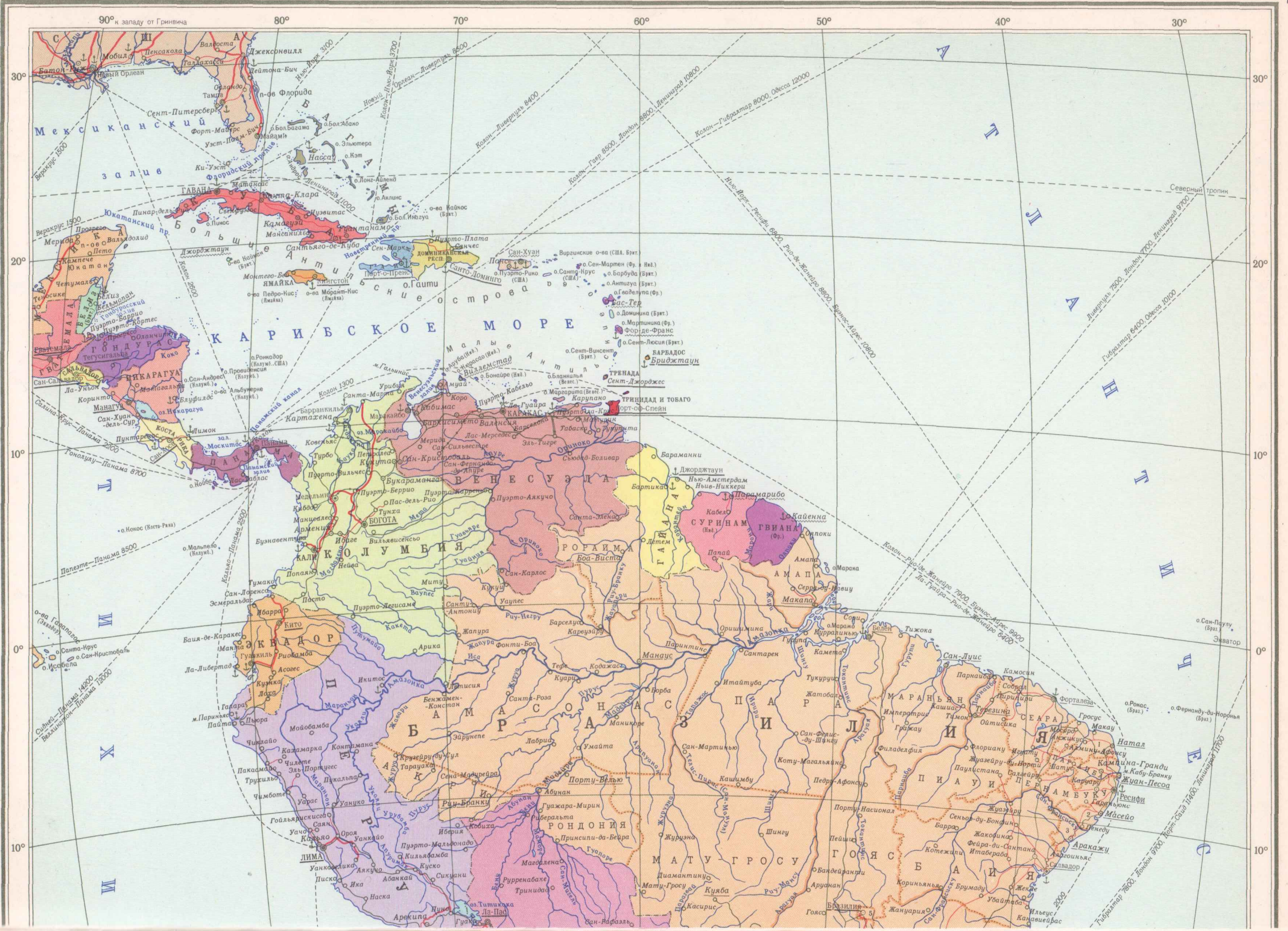
Наибольшая абс. высота 6960 м (г. Аконкагуа в Андах)  
 Наименьшая абс. высота—35 м

ШКАЛА ГЛУБИН И ВЫСОТ В МЕТРАХ



Масштаб 1:25 000 000





На карте цифрами обозначены штаты Бразилии:  
 1—Риу-Гранди-ду-Норти  
 2—Алагоас  
 3—Сержилия  
 4—Эспириту-Санту  
 5—Федеральный округ

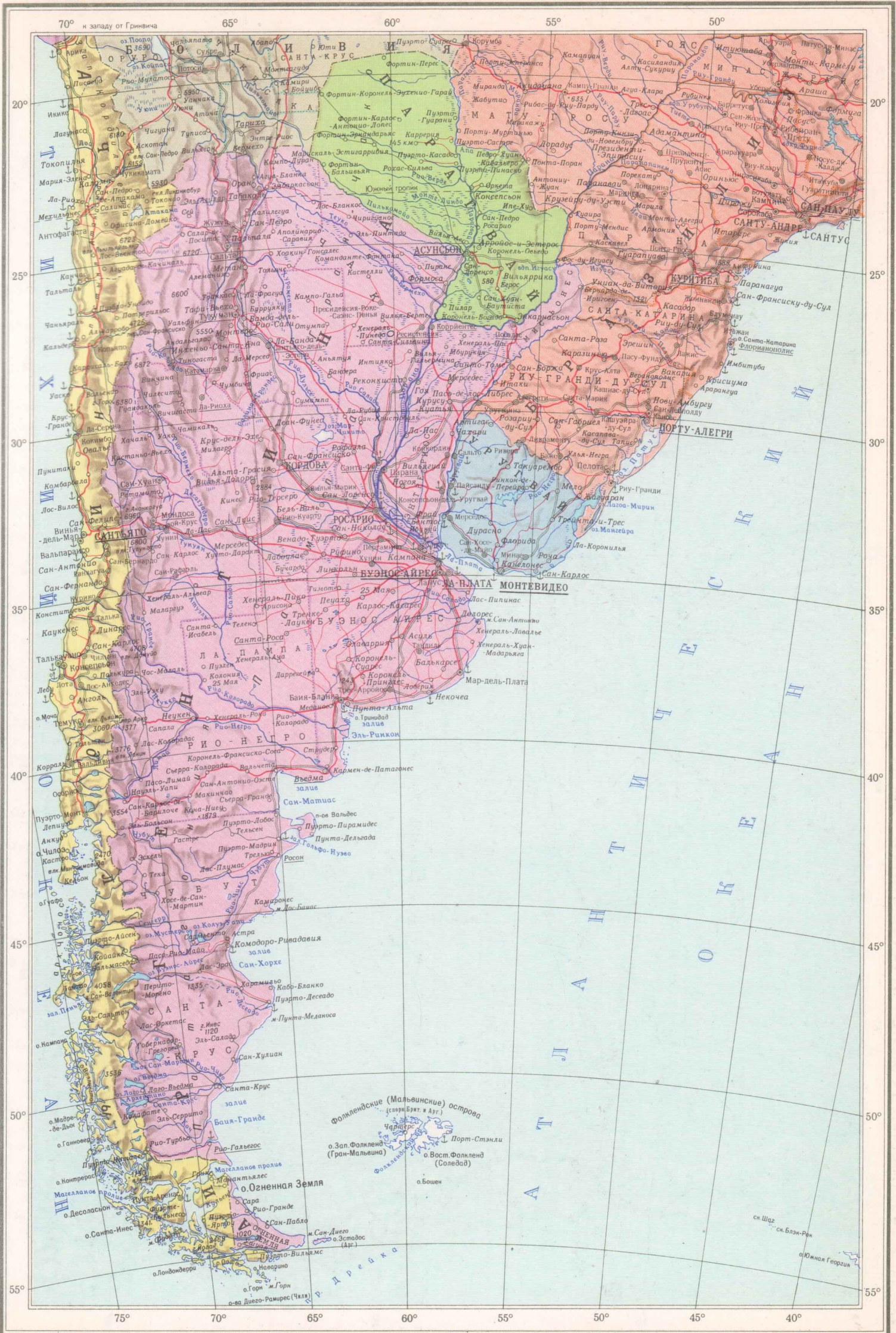
Масштаб 1:25 000 000  
 250 0 250 500 750 1000 1250 км



На карте цифрой обозначен штат Бразилии.  
1 - Федеральный округ

Масштаб 1:15 000 000  
150 0 150 300 450 600 750 км

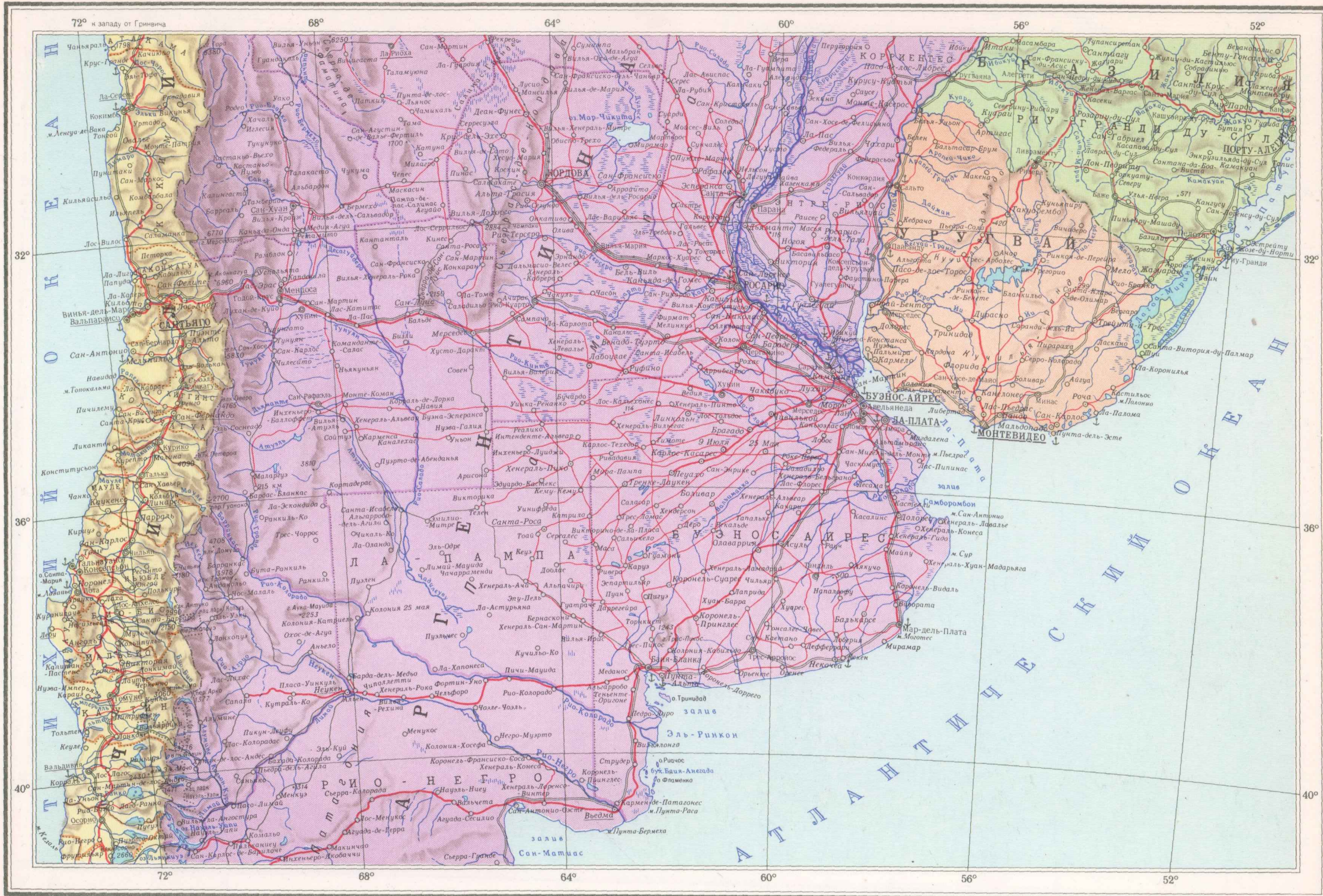





Масштаб 1:15 000 000

150 0 150 300 450 600 км

ЦЕНТРАЛЬНАЯ АРГЕНТИНА, УРУГУВАЙ, СРЕДНЕЕ ЧИЛИ



Масштаб 1:7 500 000



## ПЛОЩАДЬ и НАСЕЛЕНИЕ СТРАН АМЕРИКИ

Название страны	Площадь в тыс. кв. км	Население в тыс. чел.	Год переписи или исчисления	Столица или центр и их население в тыс. чел. В скобках указан год переписи или исчисления	Название страны	Площадь в тыс. кв. км	Население в тыс. чел.	Год переписи или исчисления	Столица или центр и их население в тыс. чел. В скобках указан год переписи или исчисления
<b>СЕВЕРНАЯ АМЕРИКА</b>									
Антигуа, о. (с островами Барбуда и Редонда) (Брит.)	0,4	70	1972	Сент-Джонс 14 (1972)	Сальвадор (Республика Сальвадор)	21	3700	1974	Сан-Сальвадор 337 (1971)
Антильские о-ва (Нид.)	1	231	1973	Виллемстад 50 (1970)	Сен-Пьер и Микелон, о-ва (Фр.)	0,2	5,6	1971	Сен-Пьер 4,6 (1967)
Багамы	11	170	1973	Нассау* 101 (1972)	Сент-Винсент, о. (Брит.)	0,4	100	1972	Кингстаун 22 (1972)
Барбадос	0,4	241	1972	Бриджтаун 8,8 (1970)	Сент-Люсия, о. (Брит.)	0,6	120	1972	Кастри 39 (1970)
Белиз (Брит.)	23	130	1973	Бельмопан 5 (1971)	Сент-Кристофер, Невис, Ангилья, о-ва (Брит.)	0,4	70	1972	Бастер 13 (1970)
Бермудские о-ва (Брит.)	0,05	60	1973	Гамильтон 3 (1970)	Соединённые Штаты Америки (включая Аляску и Гавайские о-ва)	9363	211700	1974	Вашингтон* 2836 (1970)
Виргинские о-ва (Брит.)	0,1	11	1970	Род-Таун 3,5 (1971)	Тёркс и Кайкос, о-ва (Брит.)	0,4	5,6	1970	Гранд-Терк 2,3 (1970)
Виргинские о-ва (США)	0,3	63	1970	Шарлотта-Амалия 12 (1970)	Тринидад и Тобаго	5,1	1108	1974	Порт-оф-Спейн 68 (1970)
Гаити (Республика Гаити)	28	5200	1973	Порт-о-Пренс 494 (1972)	Ямайка	11	1980	1973	Кингстон 117 (1970)
Гваделупа, о. (Фр.)	2	340	1973	Бас-Тер 16 (1972)	<b>ЮЖНАЯ АМЕРИКА</b>				
Гватемала (Республика Гватемала)	109	5540	1973	Гватемала 769 (1970)	Аргентина (Аргентинская Республика)	2777	24270	1973	Буэнос-Айрес 2972 (1970)
Гондурас (Республика Гондурас)	112	2781	1973	Тегусигальпа 275 (1973)	Боливия (Республика Боливия)	1099	5320	1973	Ла-Пас 563 (1970)
Гренада	0,3	105	1969	Сент-Джорджес 8,6 (1970)	Бразилия (Федеративная Республика Бразилия)	8512	107115	1975	Бразилия 277 (1970)
Гренландия, о. (территория Дании)	2176	48	1974	Розо 10 (1970)	Венесуэла (Республика Венесуэла)	912	12000	1974	Каракас* 2484 (1974)
Доминика, о. (Брит.)	0,7	71	1972	Санто-Доминго 671 (1970)	Гайана (Республика Гайана)	215	760	1973	Джорджтаун*167(1972)
Доминиканская Республика	49	4430	1973	Бальбоа-Хайтс 0,1 (1960)	Гвиана (Фр.)	91	60	1974	Кайенна 30 (1974)
Зона Панамского канала „(юрисдикция США)“	1,4	50	1970	Джорджтаун 4,1 (1970)	Колумбия (Республика Колумбия)	1139	23150	1973	Богота* 3000 (1974)
Кайман, о-ва (Брит.)	0,26	11	1970	Оттава 302 (1971)	Парагвай (Республика Парагвай)	407	2670	1973	Асунсьон 387 (1972)
Канада	9976	22384	1974	Сан-Хосе 217 (1972)	Перу (Республика Перу)	1285	14122	1973	Лима* 3318 (1972)
Коста-Рика (Республика Коста-Рика)	51	1890	1973	Гавана* 1755 (1970)	Суринам (Нид.)	163	430	1973	Парамарибо 150 (1970)
Куба (Республика Куба)	111	8870	1973	Фор-де Франс* 100 (1971)	Уругвай (Восточная Республика Уругвай)	178	2764	1975	Монтевидео 1230 (1975)
Мартиника, о. (Фр.)	1,1	343	1973	Мехико 3025 (1970)	Фолклендские (Мальвинские) о-ва (спор. Брит. и Арг.)	12	2	1972	Порт-Стэнли 1,1 (1972)
Мексика (Мексиканские Соединённые Штаты)	1973	55300	1974	Плимут 3,5 (1970)	Чили (Республика Чили)	757	10230	1973	Сантьяго* 2556 (1970)
Монтсеррат, о. (Брит.)	0,1	13	1972	Манагуа 318 (1970)	Эквадор (Республика Эквадор)	284	6726	1973	Кито 551 (1971)
Никарагуа (Республика Никарагуа)	130	2100	1974	Панама 412 (1970)					
Панама (Республика Панама)	76	1570	1973	Сан-Хуан* 765 (1970)					
Пуэрто-Рико, о. (США)	9	2920	1973						

\*Население указано с пригородами.



Цена 2 руб. 50 коп.

1453